



# LE PATRIMOINE

## Parcs et arbres remarquables



- Parc de Sceaux
- Parc Heller
- Parc Raymond-Sibille
- Parc Bourdeau
- Coulées Vertes
- Bois de l'Aurore

Plans inclus

### Qu'est-ce qu'un parc ou un arbre remarquable ?

Certains sites retenus ici présentent un intérêt historique et botanique indéniable : le parc de Sceaux, dont le tiers occupe le territoire antonien et qui détient le label national « Jardin remarquable » décerné par la Direction régionale des affaires culturelles ; le parc Heller, le parc Bourdeau et le parc Raymond-Sibille, récemment ouvert au public.

D'autres sites, de création récente, n'en sont pas moins remarquables pour le travail de réhabilitation et d'aménagement de leurs espaces : Coulée Verte des Godets et du Paradis, Bois de l'Aurore. L'originalité de la Coulée Verte du TGV tient à son tracé ininterrompu de Vanves à Massy-Palaiseau, et au recouvrement paysager de la ligne de TGV Atlantique, épargnant de belle façon l'environnement antonien.

Quant aux arbres choisis, les critères de « remarquabilité » sont : les dimensions du sujet, son âge, son caractère « historique », sa rareté botanique, son port particulièrement élégant ou pittoresque.

Cet inventaire non exhaustif est une invitation à découvrir l'ensemble du patrimoine vert d'Antony, car d'autres parcs ou squares méritent l'attention des promeneurs.

Que ces lieux préservés incitent à la détente et à la rêverie, mais aussi au respect de la faune et de la flore qui s'y épanouissent.



# Parc de Sceaux

(Ouverture de 7 h à 21 h en fonction des saisons -  
Environ 180 ha dont 60 ha sur Antony)



Le parc de Sceaux, situé dans les communes de Sceaux et d'Antony, est l'un des plus beaux parcs de la région parisienne. Il s'inscrit dans la pure tradition des « jardins à la française » du XVII<sup>e</sup> siècle qui offrent au promeneur la symétrie d'une nature domestiquée.

Le parc de Sceaux est acquis en 1674 par Jean-Baptiste Colbert, ministre de Louis XIV, qui fait appel aux plus grands artistes de son temps pour l'aménager. Il en confie le tracé à André Le Nôtre, grand ordonnateur des jardins de Vaux-le-Vicomte et de Versailles, qui dessine la plaine des Quatre-Statues et le bassin de l'Octogone. L'architecte Claude Perrault transforme la demeure primitive et construit le pavillon de l'Aurore dont Charles Le Brun peint la coupole. A la mort de Colbert, son fils, le marquis de Seignelay, étend le domaine et commande à Jules Hardouin-Mansart l'Orangerie.

La Révolution entraîne la destruction d'une bonne partie de la propriété et notamment du château de Colbert. L'édifice est reconstruit en 1856 dans le style Louis XIII par le duc de Trévise, mais la fortune déclinante de la famille et la première guerre mondiale mettent bientôt un terme à cette embellie. Ce n'est qu'à partir



des années 1920, date de son rachat par le Conseil général de la Seine, que le domaine connaît un certain renouveau. Léon Azéma, architecte et concepteur des jardins du Trocadéro, y installe une nouvelle cascade dans le style cubiste de l'époque et l'orne de sculptures de Rodin. A l'angle ouest du grand bassin s'élève le pavillon de Hanovre. Celui-ci avait été édifié à Paris en 1751 par le maréchal de Richelieu. Transformé au XIX<sup>e</sup> siècle en magasin, puis cédé à un promoteur, le bâtiment, classé, a été démonté, numéroté pierre par pierre et reconstruit dans le parc de Sceaux au début des années 1930.


Le château accueille aujourd'hui le Musée d'Ile-de-France.



**Erable d'Italie** ②  
Intérêt : sa rareté



**Allée de cèdres** ③  
Intérêt : général



**Merisier à fleurs blanches doubles** ④  
Intérêt : général



**Charme** ①  
Intérêt : son port



Origine Cadastre © droits de l'Etat réservés



**Chêne pédonculé** ⑤  
Intérêt : sa situation



# Parc Heller


(Ouverture de 5 h 30 à 22 h 30 toute l'année - 9,6 ha)



Le parc Heller est situé à l'emplacement de l'ancienne propriété du marquis de Castries, maréchal de France et ministre de la Marine sous Louis XVI. Le château est confisqué pendant la Révolution puis démoli en 1815. L'édifice actuel - le « château Saran » - est construit en 1880. La Ville en fait l'acquisition en 1938. Après 1945, le parc prend le nom de Georges

Heller, conseiller municipal mort en déportation à Flossenbürg en décembre 1944.


Le parc abrite la tombe de François Molé, très célèbre sociétaire de la Comédie française au XVIII<sup>e</sup> siècle, qui possédait une maison rurale à Antony. Quatre statues, érigées au début des années 1990, symbolisent les saisons.



**Chêne pédonculé** ②  
Intérêt : ses dimensions



**Magnolias** ③  
Intérêt : leur situation



**Micocoulier de Provence** ④  
Intérêt : ses dimensions




**Cèdre de l'Himalaya** ①  
Intérêt : ses dimensions



Origine Cadastre © droits de l'Etat réservés



**Platanes à feuille d'érable** ⑤  
Intérêt : ses dimensions



**Platanes à feuille d'érable** ⑥  
Intérêt : leur alignement



# Parc Raymond-Sibille

(Ouverture de 7 h 45 à 19 h 45 toute l'année - 1,4 ha)



Ce domaine a vu se succéder de nombreux propriétaires dont le plus célèbre fut le chirurgien Velveau qui y vécut une retraite de sept ans avant sa mort en 1867. En 1907, les religieux rédemptoristes, alors propriétaires, furent contraints de vendre en raison des lois contre les congrégations. L'Assistance publique y édifia en 1911 une pouponnière. Transférée et reconstruite au Plessis-Robinson par le Conseil général, elle a cédé la place en 2000 au collège François-Furet.

Le parc porte le nom de Raymond Sibille, maire d'Antony de mai 2002 jusqu'à son décès en mars 2003.

Les arbres magnifiques qui ornent le parc furent sans doute plantés, pour les plus anciens, par la famille Ballainvilliers au début du XIX<sup>e</sup> siècle. L'extraordinaire diversité des essences témoigne d'une époque où les propriétaires se livraient volontiers à une « course à la curiosité botanique ». Le parc abrite un arboretum.



**Erable de Montpellier** ②

Intérêt : sa rareté



**Hêtre pourpre** ③

Intérêt : ses dimensions



**Micocoulier d'Amérique** ④

Intérêt : sa rareté



Origine Cadastre © droits de l'Etat réservés



**Séquoia** ⑤

Intérêt : sa rareté



**Cèdre de l'Himalaya** ①

Intérêt : ses dimensions



**Arbre de Judée** ⑥

Intérêt : son port



# Parc Bourdeau

(Ouverture de 9 h à 19 h 30 toute l'année - 1,2 ha)



**A**u milieu du parc se dresse une belle demeure construite sous Napoléon III. Elle appartenait au début du siècle à un diplomate. En 1931, une de ses filles hérite du bien et épouse Charles Bourdeau. Le domaine est acquis par la Ville en 1967, à la mort de Madame Bourdeau.

La Bibliothèque municipale y est installée jusqu'en 1991. Aujourd'hui, la propriété abrite la Maison des Arts et l'Atelier-Musée du pays d'Antony. De nombreux arbres remarquables centenaires ornent ce parc, dans des essences différentes de celles que l'on rencontre au parc Raymond-Sibille.



**If** ②

Intérêt : ses dimensions



**Pin** ③

Intérêt : ses dimensions



**Séquoia Géant** ④

Intérêt : sa rareté



**Tulipier de Virginie** ①

Intérêt : ses dimensions



Origine Cadastre © droits de l'Etat réservés



**Tilleul argenté** ⑤

Intérêt : ses dimensions

# La Coulée Verte des Godets et la Coulée Verte du Paradis

(Coulée Verte des Godets 2,66 ha et Coulée Verte du paradis 2,2 ha)



**P**arcourue d'une multitude de petits sentiers, la Coulée Verte des Godets a gardé un aspect sauvage. Plusieurs petits ponts de bois enjambent le ru des Godets qui marque la limite entre Antony et Verrières-le-Buisson. Une grande pelouse accueille les joueurs de football à proximité du bassin de la Noisette. Tout au fond du

parc est blottie la fontaine des Godets, formée d'une petite maison de pierre qui abrite la source. De l'autre côté de la Coulée Verte du TGV, le long du ru des Godets, en un lieu qui portait déjà le nom de « Paradis » au XVIIe siècle, a été créée la Coulée Verte du Paradis en 1985. Le ru alimente un plan d'eau, le bassin du Paradis.

# La Coulée Verte du TGV

(7 ha)




**L**a Coulée Verte forme une longue promenade de 12 kilomètres de Vanves à Massy-Palaiseau. Elle couvre les rails du TGV Atlantique.

Cet itinéraire mixte (piétons/vélo) est agrémenté d'espaces de jeux et de parcours sportifs.





# Principaux espaces verts d'Antony



**Cerisier à fruits** 4  
Rue du Mont-Blanc  
Intérêt : ses dimensions



**Orme** 5  
RD 920  
Intérêt : sa rareté




**Chêne** 6  
Avenue Georges-Suant  
Intérêt : récemment planté



**Platane** 7  
Impasse du Bua  
Intérêt : ses dimensions



**Aune de Corse** 3  
Rue Jean-Moulin  
Intérêt : ses dimensions



**Hêtre pourpre** 2  
Rue Maurice-Labrousse  
Intérêt : sa situation



**Amandier** 1  
Rue des Champs  
Intérêt : sa rareté



- Parc de l'Hôtel-de-Ville 1
- Parc Bourdeau 2
- Coulée verte des Godets 3
- Parc du Breuil 4
- Square des Chênes 5
- Square Collegno 6
- Square du 8-Mai-1945 7
- Square Lavoisier 8
- Square Mère Geneviève 9
- Square des Hortensias 10
- Square des Rabats 11

- Terrain des Biquettes 12
- Square du Mont-Blanc 13
- Esplanade des Pyrénées 14
- Square des Baconnets 15
- Square Coustou 16
- Square des Nations-Unies 17
- Square du 11-Novembre 18
- Parc Raymond-Sibille 19
- Square du Capitaine-Dronne 20
- Square des Cévennes 21  
(ouvert en 2006)

# Le Bois de l'Aurore

(Du 15/11 au 15/3 : ouverture 7 h 30 à 18 h

Du 16/3 au 14/11 : ouverture 7 h 30 à 19 h 30 - 2,6 ha)



**L**e bois de l'Aurore est une véritable petite forêt naturelle en pleine ville. Après que la Municipalité eut acquis le terrain dans les années 1990, le parc a été aménagé de façon à préserver l'équilibre écologique : sélection d'espèces locales (chênes, frênes, noyers), préservation d'abris naturels pour les animaux (vieux arbres, ronces) et diversification des

espaces naturels (mares, clairières) pour attirer une faune variée. On cherche ainsi à obtenir dans plusieurs espaces de ce parc un « para-climax », c'est-à-dire un équilibre naturel entre espèces animales et végétales sans intervention de l'homme, en tenant compte de l'influence d'une espèce sur une autre.

## Sources documentaires :

- Jean-François Dewilde : *l'arbre remarquable dans les Hauts-de-Seine* - Conseil général des Hauts-de-Seine, 2004
- *Parcours : parcs et jardins des Hauts-de-Seine* - Conseil général des Hauts-de-Seine, 1996
- <http://arbres.antony.free.fr> - Site créé par Laurence Hirbec

Dépliant édité par le service Culturel et le service Information Communication de la Ville d'Antony - septembre 2006

Remerciements au groupe de travail suivant :

M. BANIDE (AMPA\*), Mme CHAVANNES (Syndicat d'Initiative - OTSI), M. CHENOT (AMPA), Mme DROUAULT (Conférencière des Musées de France), Mme GROSSARD (AVF), Mme LIBBE (Présidente de l'AMPA), M. PICHON (Président des AVF), Mme POUZET (AMPA), Mme ROCA .

\*AMPA : Atelier Musée du Pays d'Antony

Et pour leur expertise :

M. DEWILDE (Responsable de la Mission botanique et scientifique du Conseil général des Hauts-de-Seine)  
M. DELANNOY (Ingénieur).