

DEPARTEMENT DES HAUTS DE SEINE

COMMUNE D'ANTONY

Ville d'
ANTONY

Plan Local d'Urbanisme

EMPLACEMENTS RESERVES

Edition mise à jour le 7 septembre 2017

5

EMPLACEMENTS RÉSERVÉS AUX VOIES ET AUX OUVRAGES PUBLICS AUX INSTALLATIONS D'INTERET GÉNÉRAL ET AUX ESPACES VERTS

Les emplacements réservés figurent sur le document graphique du plan d'occupation des sols sous forme de croisillons fins avec l'indication du numéro de l'opération.

Ces emplacements réservés sont soumis aux dispositions des articles R. 123-32 et L. 123-9 du code de l'urbanisme.

1- Article R. 123-32 du code de l'urbanisme

"Sous réserve des dispositions de l'article L. 423-1, la construction est interdite sur les terrains, bâtis ou non, inscrits en emplacement réservé par un plan local d'urbanisme."

"La demande d'acquisition présentée par le propriétaire en application des dispositions de l'article L. 123-9 est adressée sous pli recommandé avec demande d'avis de réception postal ou déposée contre décharge à la mairie de la commune où se situe le bien. Les délais d'un an ou de deux ans prévus au quatrième alinéa de l'article précité partent de la date de l'avis de réception postal ou de la décharge."

"La demande précise l'identité et l'adresse du propriétaire, les éléments permettant d'identifier l'emplacement réservé, la situation et la superficie du terrain ainsi que l'identité des personnes visées au troisième alinéa de l'article L. 123-9."

"Le maire transmet la demande, dans les huit jours qui suivent son dépôt, à la collectivité ou au service public bénéficiaire de la réserve."

"La publicité collective prévue au troisième alinéa de l'article L. 123-9 comporte au moins un avis publié durant un mois par voie d'affichage sur le lieu ou à proximité du bien, visible de la voie publique. Cet avis est en outre inséré dans un des journaux diffusés dans le département. Il doit préciser, en caractères apparents que les personnes intéressées autres que le propriétaire, l'usufruitier, les fermiers, les locataires, ceux qui ont des droits d'emphytéose, d'habitation ou d'usage et ceux qui peuvent réclamer des servitudes, sont tenues de faire connaître au bénéficiaire de la réserve dans un délai de deux mois, à compter de l'achèvement de la dernière mesure de publicité, à défaut de quoi elles seront déchues de tous droits à l'indemnité. Ces mesures de publicité sont à la charge de la collectivité ou du service public bénéficiaire de la réserve."

"La mise en demeure de lever la réserve, prévue au huitième alinéa de l'article L. 123-9, est adressée par le propriétaire sous le pli recommandé avec demande d'avis de réception postal, ou déposée contre décharge à la mairie de la commune où est situé le bien. Le maire transmet, dans les huit jours, cette mise en demeure accompagnée de l'avis de réception postal ou de la décharge à la collectivité ou au service public bénéficiaire de la réserve, ainsi qu'aux diverses autorités compétentes pour instruire et délivrer les autorisations et actes relatifs à l'occupation ou l'utilisation du sol. Dans le cas où un établissement public de coopération intercommunale est compétent pour l'élaboration des documents d'urbanisme, le maire transmet la mise en demeure au président de l'établissement public aux fins de mise à jour du plan local d'urbanisme."

"L'acquisition d'un terrain situé en emplacement réservé peut, avec l'accord de la personne publique au bénéfice de laquelle la réserve est inscrite au plan, être réalisée par une autre personne publique, la destination de l'emplacement réservé restant inchangée."

"En cas de changement du bénéficiaire d'un emplacement réservé résultant soit de modification, soit de la révision du plan local d'urbanisme, l'ancien bénéficiaire de la réserve doit transmettre sans délai au nouveau bénéficiaire les mises en demeure d'acquiescer dont il a été antérieurement saisi. L'auteur de la mise en demeure est avisé de cette transmission par l'ancien bénéficiaire."

2- Article L. 123-9 du code de l'urbanisme

" Le propriétaire d'un terrain bâti ou non bâti réservé par un plan local d'urbanisme pour un ouvrage public, une voie publique, une installation d'intérêt général ou un espace vert peut, dès que le plan est opposable aux tiers, même si à cette date une décision de sursis à statuer lui ayant été opposée est en cours de validité, exiger de la collectivité ou du service public au bénéfice duquel le terrain a été réservé qu'il soit procédé à son acquisition."

"Au cas où le terrain viendrait à faire l'objet d'une transmission pour une cause de décès, les ayants-droit du propriétaire décédé peuvent, sur justification que l'immeuble en cause représente au moins la moitié de l'actif successoral et sous réserve de présenter une demande d'acquisition dans le délai de six mois à compter de l'ouverture de la succession, si celle-ci n'a pas été formulée par le propriétaire décédé, exiger qu'il soit sursis, à concurrence du montant du prix du terrain, au recouvrement des droits de mutation afférents à la succession tant que ce prix n'aura pas été payé."

"La demande d'acquisition doit mentionner les fermiers, locataires, ceux qui ont des droits d'emphytéose, d'habitation ou d'usage et ceux qui peuvent réclamer des servitudes. Les autres intéressés seront mis en demeure de faire valoir leurs droits par publicité collective à l'initiative de la collectivité ou du service public bénéficiaire, et tenus de se faire connaître à ces derniers, dans le délai de deux mois, à défaut de quoi ils seront exclus de tous droits à indemnité."

"La collectivité ou le service public au bénéfice duquel le terrain est réservé doit se prononcer dans le délai d'un an à compter de la réception en mairie de la demande du propriétaire. En cas d'accord amiable, le prix d'acquisition doit être payé au plus tard deux ans à compter de la réception en mairie de cette demande."

"À défaut d'accord amiable à l'expiration du délai mentionné à l'alinéa précédent, le juge de l'expropriation, saisi soit par le propriétaire, soit par la collectivité ou le service public bénéficiaire de la réserve, prononce le transfert de propriété et fixe le prix du terrain. Ce prix, y compris l'indemnité de réemploi, est fixé et payé comme en matière d'expropriation, le terrain étant considéré comme ayant cessé d'être compris dans un emplacement réservé. Toutefois, la date de référence prévue à l'article L. 13-15 du Code de l'Expropriation pour cause d'utilité publique est celle de la publication du plan local d'urbanisme, de la modification ou de la révision dudit plan instituant l'emplacement réservé."

"Le juge de l'expropriation fixe également, s'il y a lieu, les indemnités auxquelles peuvent prétendre les personnes mentionnées au troisième alinéa ci-dessus."

"Le propriétaire d'un terrain partiellement réservé par un plan local d'urbanisme de l'Expropriation pour cause d'utilité publique."

"Si trois mois après l'expiration du délai d'un an mentionné au quatrième alinéa ci-dessus, le juge de l'expropriation n'a pas été saisi, la réserve n'est plus opposable au propriétaire comme aux tiers, un mois après la mise en demeure de procéder à sa levée, adressée à l'autorité compétente par le propriétaire. Cette faculté ne fait pas obstacle à la saisie du juge de l'expropriation au-delà de ces trois mois, dans les conditions prévues au cinquième alinéa ci-dessus."

"L'acte ou la décision portant transfert de propriété éteint par lui-même et à sa date tous droits réels ou personnels existants sur les immeubles cédés, même en l'absence de déclaration d'utilité publique antérieure. Les droits des créanciers inscrits sont reportés sur le prix dans les conditions prévues à l'article L. 12-3 du Code d'Expropriation pour cause d'utilité publique."

"Les dispositions de l'article L. 221-2 sont applicables aux terrains réservés par un plan local d'urbanisme et acquis par la collectivité ou le service public bénéficiaire de la réserve, quel que soit le mode d'acquisition."

LISTE DES EMPLACEMENTS RESERVES

(article L. 123-17 du Code de l'Urbanisme)

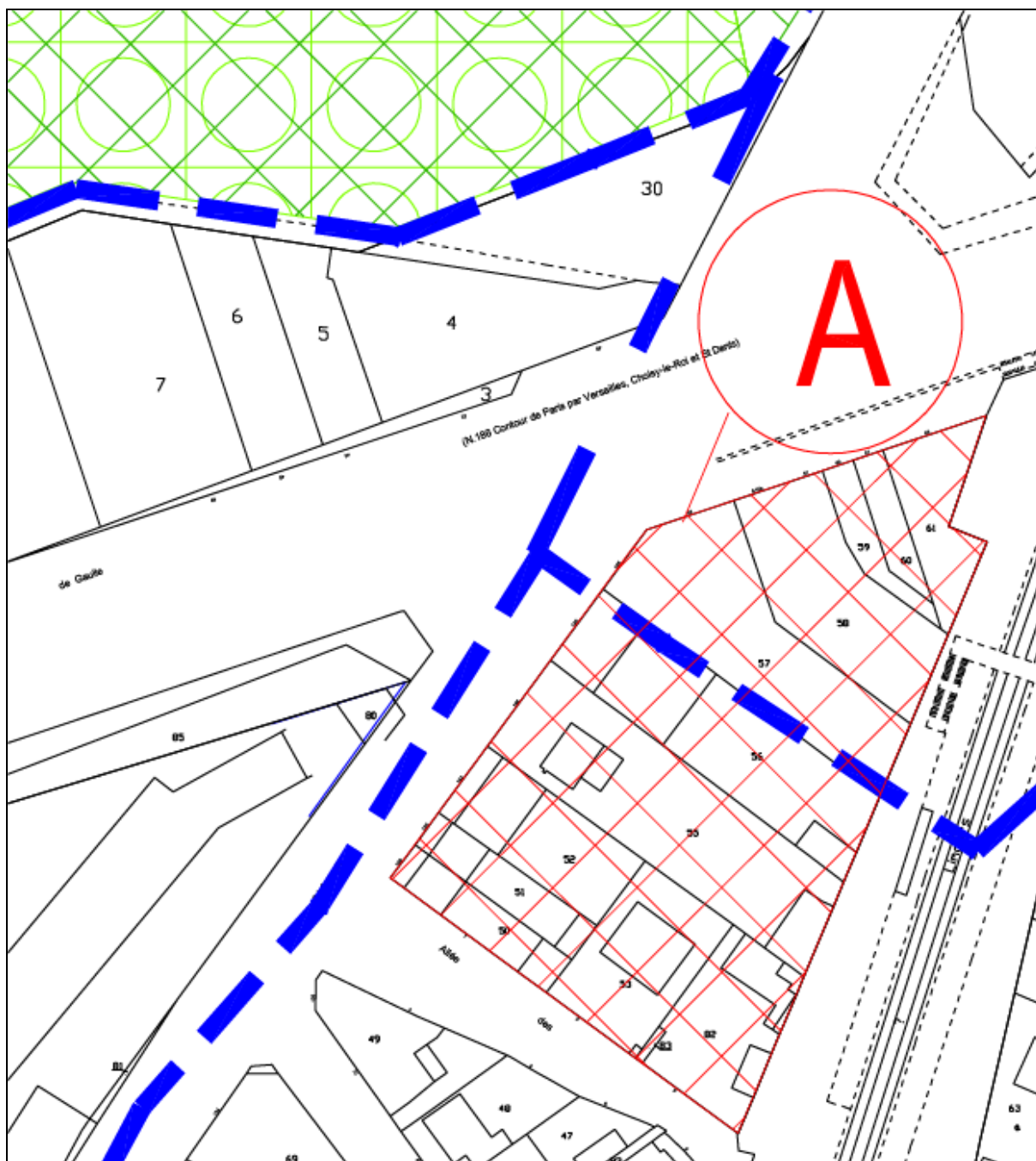
N°	DENOMINATION	OBJET	LARGEUR de VOIRIE (m)	SUPERFICIE A ACQUERIR (m ²)	BENEFICIAIRE
A	Gare routière Croix de Berny (av. du Général de Gaulle/ av. Léon Blum)	Création		5 453 m ²	commune
B	Liaison centre ville-Parc de Sceaux (av. Léon Blum/ Av du Général Leclerc)	Création		3 142 m ²	commune
C	Voirie à l'arrière de la Zone industrielle, le long de l'A6	création		12 916 m ²	commune
D	Suppression du PN9 – Création du voirie en boucle et d'un passage piéton-cycle-PMR sous la voie ferrée	création		3 381 m ²	SNCF réseau
1	Rue Paul Bourget	Elargissement	Variable de 10 m à 12 m	50 m ²	Commune
2	RD 986	Elargissement	31 m	366 m ²	Conseil Général
3	Rue Emile Glay	Elargissement	Variable de 10 m à 13 m	734 m ²	Commune
4	RD 67 Rue de Chatenay	Elargissement	26 m		Conseil Général
5	RD 67A Rues Pajeaud – Monnet - Guillebaud	Elargissement	Variable de 15 m à 24 m	2290 m ²	Conseil Général
6	Avenue Léon Blum	Elargissement	Variable de 15 m à 16 m	346 m ²	Commune
7	Avenue du bois de Verrières	Elargissement	Variable de 12.50 m à 16 m	988 m ²	Commune
8	Avenue François Molé	Elargissement	Variable de 10 m à 16 m	884 m ²	Commune
9	Rue Velpeau	Elargissement	Variable de 10 m à 16 m	2006 m ²	Commune
10	Rue des champs	Elargissement	Variable et 16 m	370 m ²	Commune
11	Rues E. Lévêque – des sources – des sources prolongée	Elargissement	Variable et 10 m	1110 m ²	Commune
12	Rue du Colonel Fabien	Elargissement	12 m	692 m ²	Commune
13	Impasse des sources	Elargissement	Variable et 10 m	277 m ²	Commune
14	Voie verte	Elargissement	Variable de 10 m à 10.50 m	80 m ²	Commune
15	Rue du vert buisson	Elargissement	Variable de 9 m à 10 m	205 m ²	Commune

16	Rue du lavoir de la grande pierre	Elargissement	10 m	172 m ²	Commune
17	Rue Coustou	Elargissement	8 m	224 m ²	Commune
18	Rue Trudon	Elargissement	8 m	80 m ²	Commune
19	Rue de la Bièvre	Elargissement	10 m	110 m ²	Commune
20	Rue Louis Barthou	Elargissement	10 m	200 m ²	commune
21	Villa Raspail	Elargissement	8 m	610 m ²	Commune
22	Rue des Iris	Elargissement	10m et 20 m	190 m ²	Commune
23	Rue Pascal	Elargissement	12 m	220 m ²	Commune
24	Rue des Rabats	Elargissement	12 m	1218 m ²	Commune
25	Rue du chemin de fer	Elargissement	Variable de 13 m à 14.50 m	540 m ²	Commune
26	Rue de l'Aurore	Elargissement	Variable de 9.50 m à 10 m	290 m ²	Commune
27	Rue George Sand	Elargissement	8 m	55 m ²	Commune
28	Rue de la mutualité	Elargissement	8 m	17 m ²	Commune
29	Passage Prosper Legouté	Elargissement	Variable et de 8 m à 10 m	357 m ²	Commune
30	Rue de Megève	Elargissement	5 m par rapport axe de voie	55 m ²	Commune
31	Rue de Massy	Elargissement	12 m	466 m ²	Commune
32	Rue des Mûres	Elargissement	Variable de 10 m à 11 m	330 m ²	commune
33	Impasse Beaulieu	Elargissement	8 m	380 m ²	Commune
34	Allée Fernand Braudel	Elargissement	12 m	525 m ²	commune
35	Rue des hautes berges	Elargissement	Variable et 8 m	254 m ²	Commune
36	Rue du Marché	Elargissement	12 m	250 m ²	Commune
37	Rue Joseph Fouriaux	Elargissement	10 m	412 m ²	Commune
38	Rue des Garennes	Elargissement	Variable de 9 m à 10 m	118 m ²	Commune
39	Rue Bourgneuf	Elargissement	10 m	360 m ²	Commune
40	Rue Augusta	Elargissement	10 m	225 m ²	Commune
41	Rue des Sorrières	Elargissement	Variable de 8m à 10 m	391 m ²	commune
42	Rue des Baconnets	Elargissement	10 m	180 m ²	Commune
43	Rue Fondouze	Elargissement	Variable de 10 m à 12 m	60 m ²	Commune
44	Rue du moulin	Elargissement	13 m	385 m ²	Commune
45	Villa Thorain	Elargissement	8 m	635 m ²	commune

46	Rue Mirabeau	Elargissement	Variable et de 10 m à 19.50 m	1292 m ²	Commune
47	Rue d'Arras	Elargissement	8 m	233 m ²	Commune
48	Chemin Potier	Elargissement	12 m	561 m ²	Commune
49	Rue des Glaises	Elargissement	10 m	1457 m ²	Commune
50	Rue des Chênes	Elargissement	10 m	1110 m ²	Commune
51	Rue des Hautes Bièvres	Elargissement	Variable de 12 m à 14 m	206 m ²	commune
52	Rue Prosper Legouté	Elargissement	Variable de 8 m à 14.50 m	139 m ²	Commune
53	Rue du Jubilé	Elargissement	12 m	36 m ²	Commune
54	Rue du Docteur Barié	Elargissement	10 m	322 m ²	Commune
55	Rue Camille Pelletan	Elargissement	Variable et 10 m	547 m ²	Commune
56	Rue des Gouttières	Elargissement	10 m	139 m ²	commune
57	Rue Lecommandeur	Elargissement	8 et 10,40 m	260 m ²	commune
58	RD920, angle rue Jeanne d'Arc	Elargissement	24,50 m	100 m ²	commune
59	Tramway T10 La Croix-de-Berny (Antony) – Place du Garde (Clamart)	Infrastructures, aménagements et équipements nécessaires à la réalisation du tramway	Sans objet	8 114 m ²	Département des Hauts-de-Seine

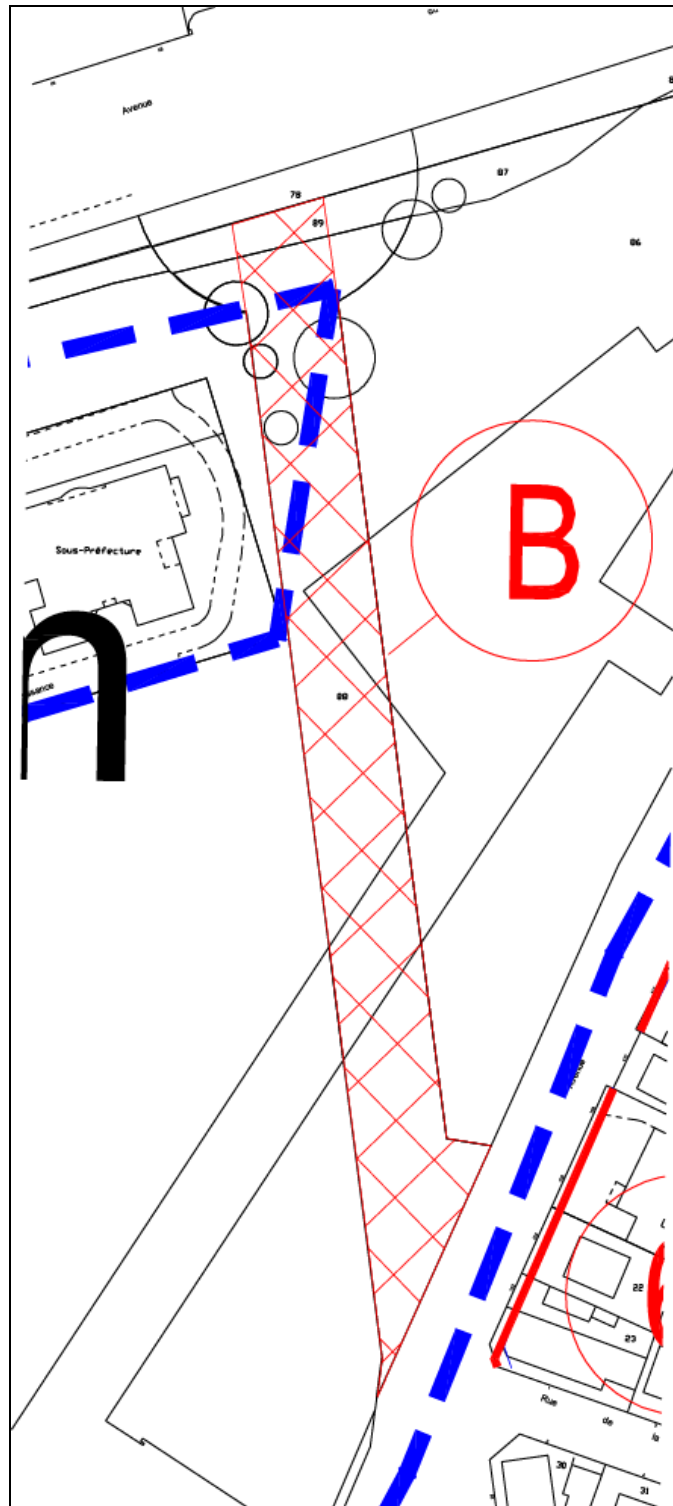
**Emplacement réservé n°A
Echelle 1/1000 (1/1)**

N°	DENOMINATION	OBJET	LARGEUR de VOIRIE (m)	SUPERFICIE A ACQUERIR (m ²)	BENEFICIAIRE
A	Gare routière Croix de Berny (av. du Général de Gaulle/ av. Léon Blum)	Création		5 453	commune



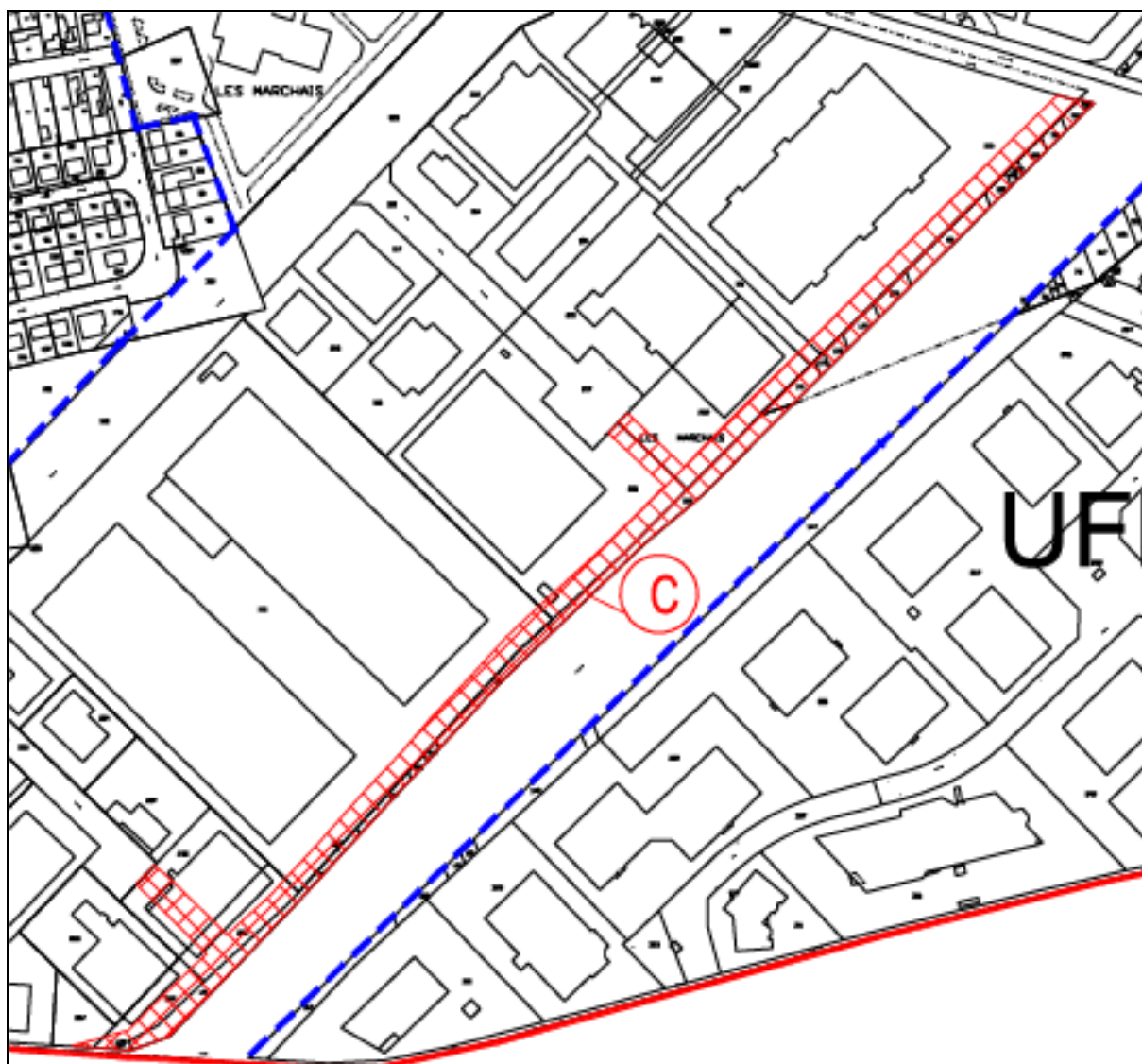
**Emplacement réservé n°B
Echelle 1/1000 (1/1)**

N°	DENOMINATION	OBJET	LARGEUR de VOIRIE (m)	SUPERFICIE A ACQUERIR (m ²)	BENEFICIAIRE
B	Liaison centre ville-Parc de Sceaux (av. Léon Blum/ Av du Général Leclerc)	Création		3 142	commune



**Emplacement réservé n°C
Echelle 1/5000 (1/1)**

N°	DENOMINATION	OBJET	LARGEUR de VOIRIE (m)	SUPERFICIE A ACQUERIR (m²)	BENEFICIAIRE
C	Voirie à l'arrière de la Zone industrielle, le long de l'A6	création		12 916	commune



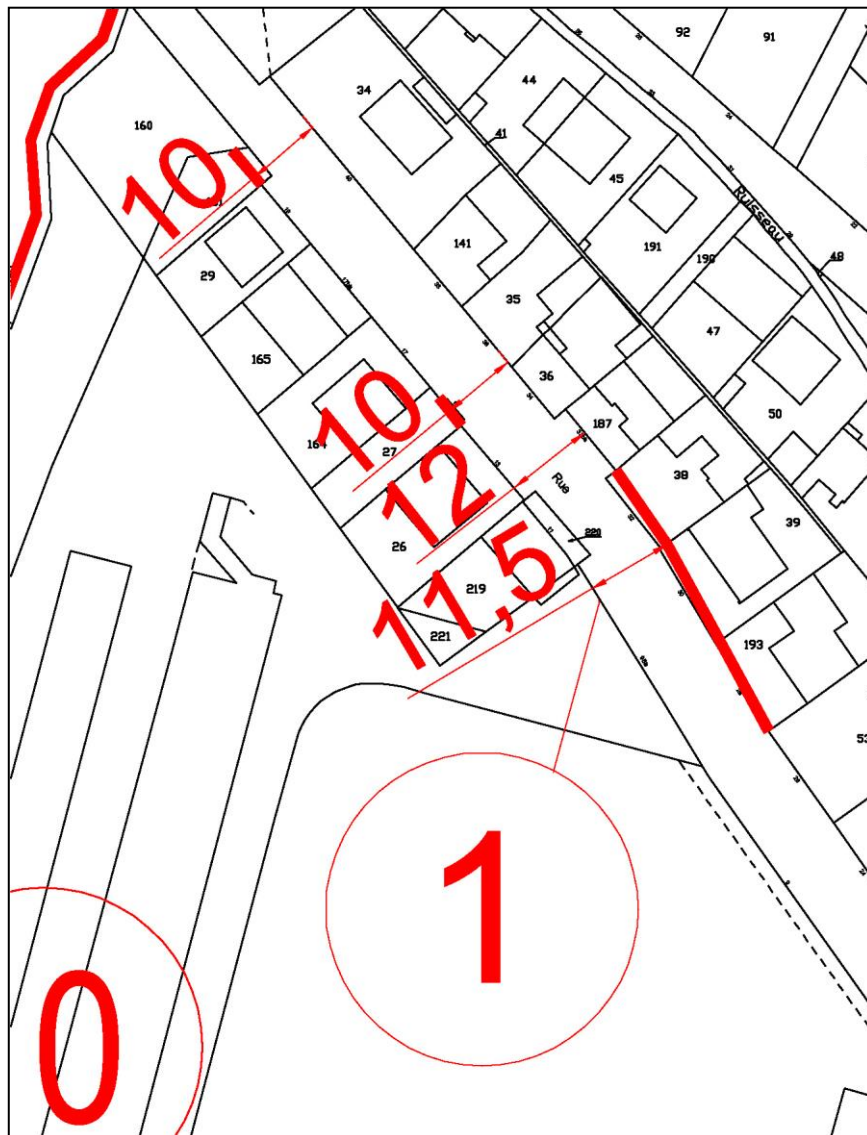
**Emplacement réservé n°D
Echelle 1/5000 (1/1)**

N°	DENOMINATION	OBJET	LARGEUR de VOIRIE (m)	SUPERFICIE A ACQUERIR (m ²)	BENEFICIAIRE
D	Suppression du PN9 – Création du voirie en boucle et d'un passage piéton-cycle-PMR sous la voie ferrée	création		3 381 m ²	SNCF réseau



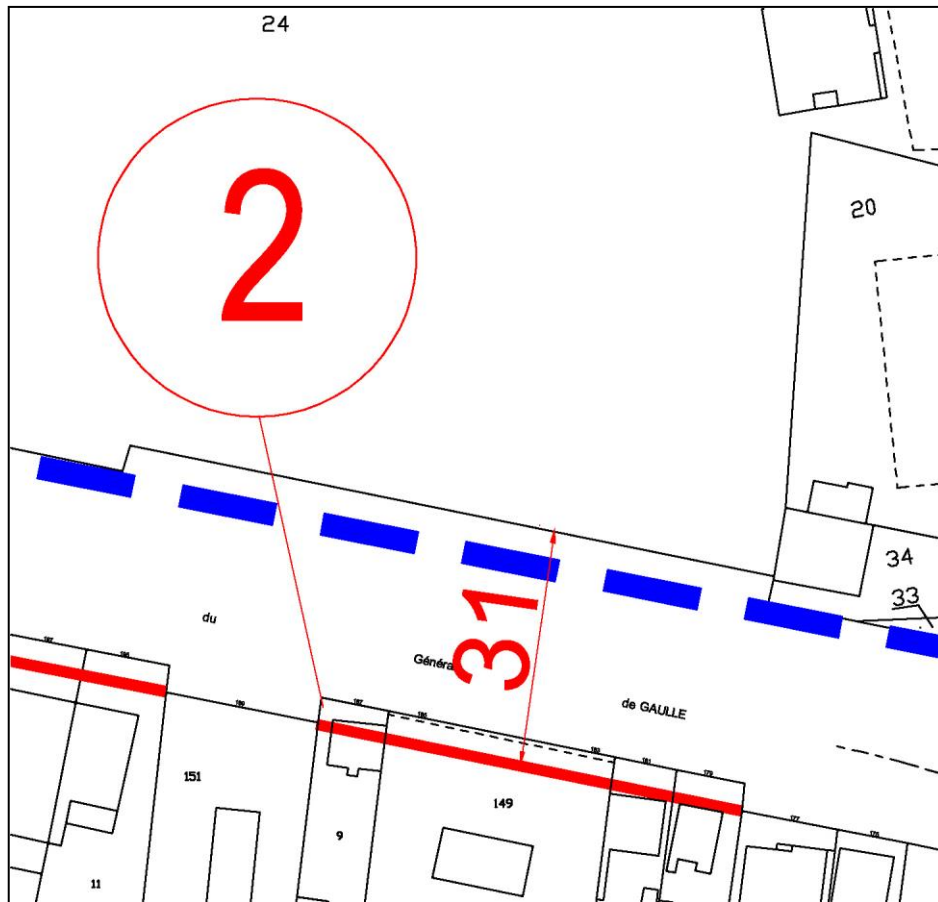
**Emplacement réservé n°1
Echelle 1/1000 (1/1)**

N°	DENOMINATION	OBJET	LARGEUR de VOIRIE (m)	SUPERFICIE A ACQUERIR (m ²)	BENEFICIAIRE
1	Rue Paul Bourget	Elargissement	Variable de 10 m à 12 m	50 m ²	Commune



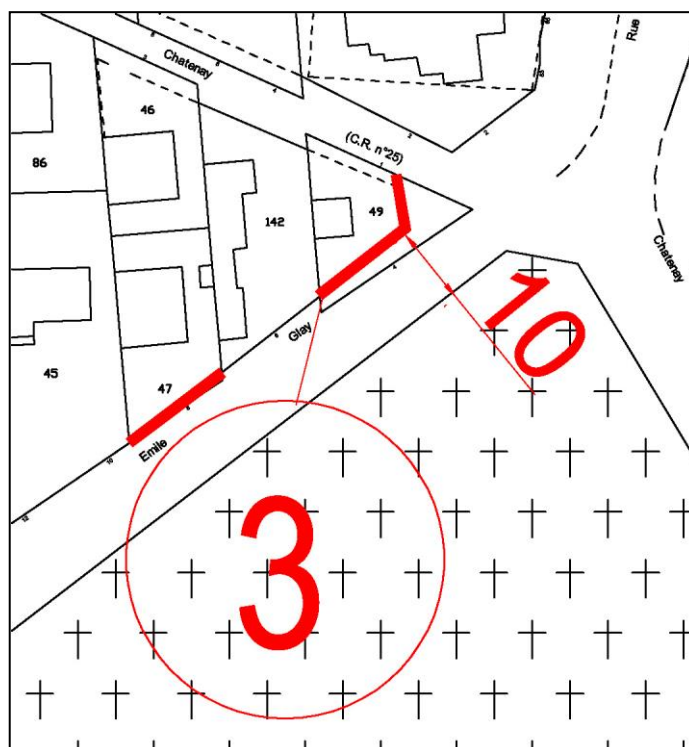
**Emplacement réservé n°2
Echelle 1/1000 (1/1)**

N°	DENOMINATION	OBJET	LARGEUR de VOIRIE (m)	SUPERFICIE A ACQUERIR (m ²)	BENEFICIAIRE
2	RD 986	Elargissement	31 m	366 m ²	Conseil Général



**Emplacement réservé n°3
Echelle 1/1000 (1/2)**

N°	DENOMINATION	OBJET	LARGEUR de VOIRIE (m)	SUPERFICIE A ACQUERIR (m ²)	BENEFICIAIRE
3	Rue Emile Glay	Elargissement	Variable de 10 m à 13 m	734 m ²	Commune



**Emplacement réservé n°3
Echelle 1/2000 (1/2)**

N°	DENOMINATION	OBJET	LARGEUR de VOIRIE (m)	SUPERFICIE A ACQUERIR (m ²)	BENEFICIAIRE
3	Rue Emile Glay	Elargissement	Variable de 10 m à 13 m	734 m ²	Commune



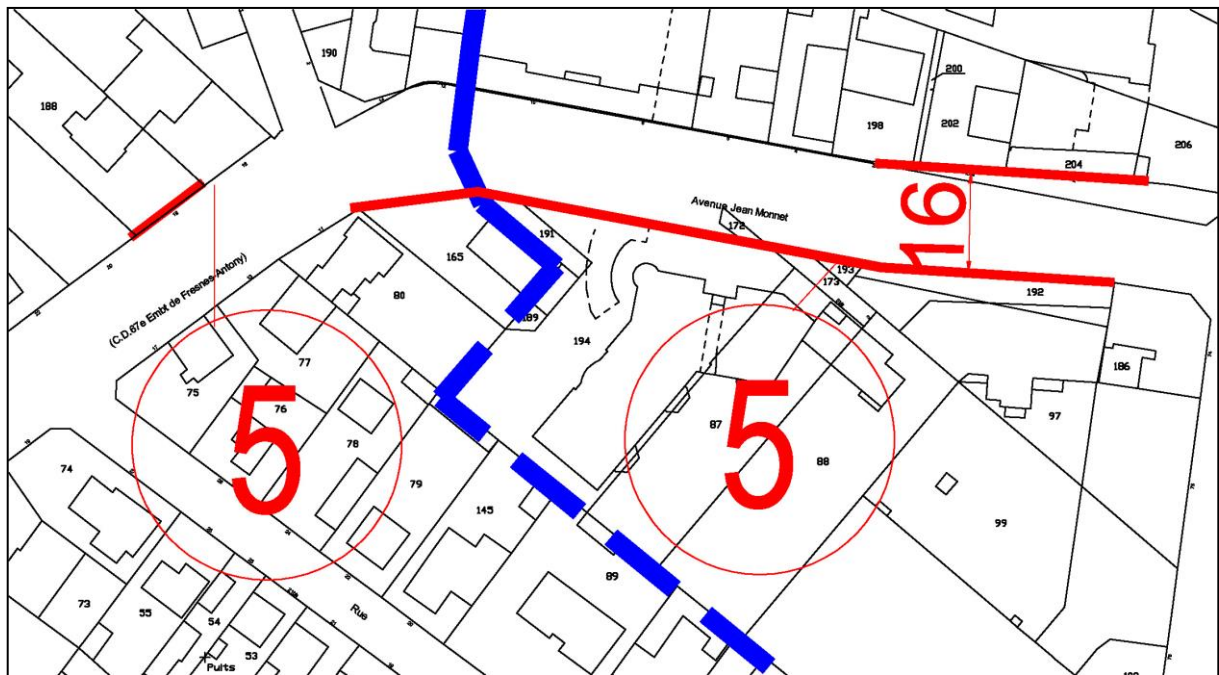
**Emplacement réservé n°4
Echelle 1/1000 (1/1)**

N°	DENOMINATION	OBJET	LARGEUR de VOIRIE (m)	SUPERFICIE A ACQUERIR (m ²)	BENEFICIAIRE
4	RD 67 Rue de Chatenay	Elargissement	26 m		Conseil Général



**Emplacement réservé n°5
Echelle 1/1000 (1/1)**

N°	DENOMINATION	OBJET	LARGEUR de VOIRIE (m)	SUPERFICIE A ACQUERIR (m ²)	BENEFICIAIRE
5	RD 67A Rues Pajeaud – Monnet - Guillebaud	Elargissement	Variable de 15 m à 24 m	2290 m ²	Conseil Général



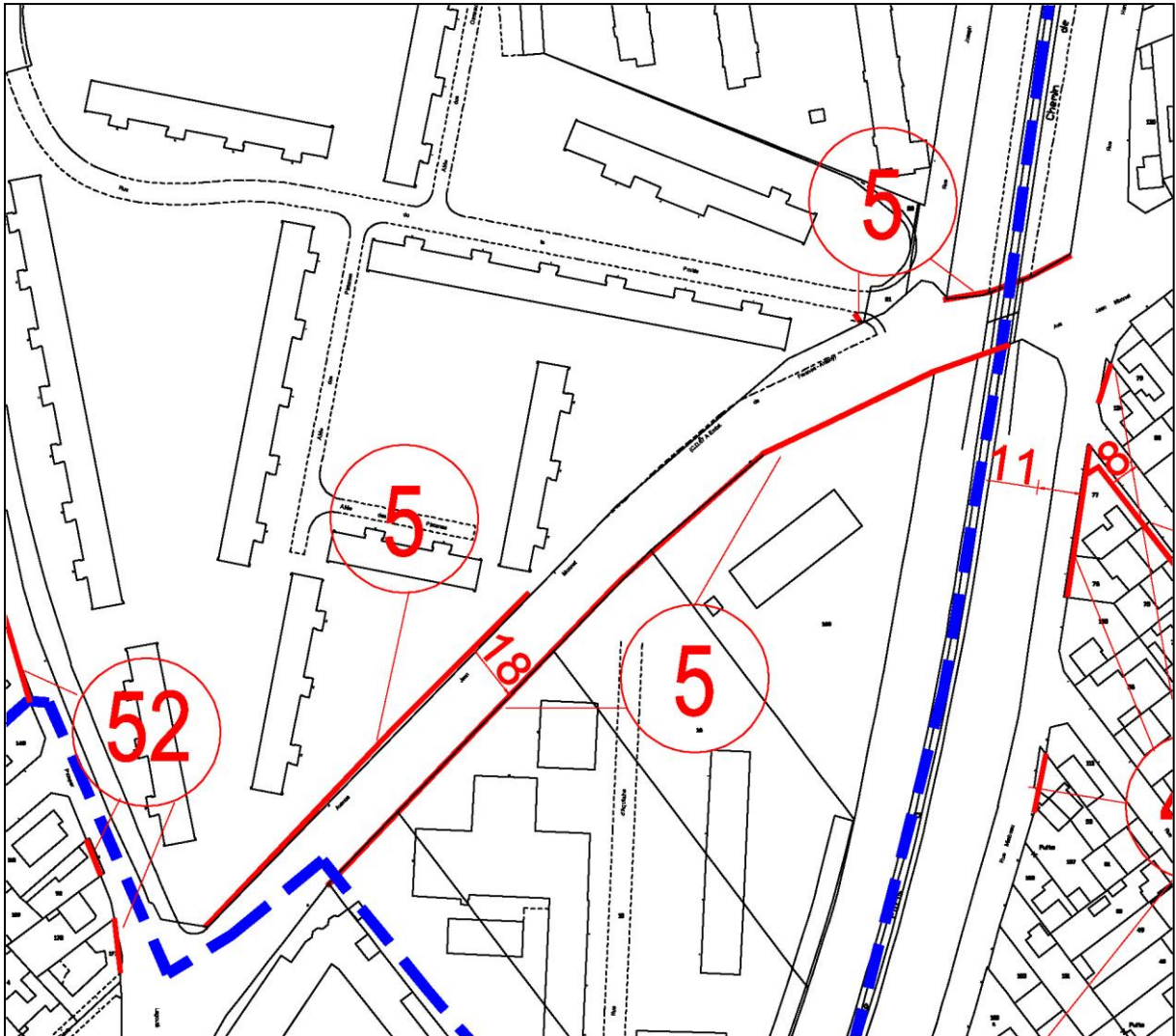
**Emplacement réservé n°5
Echelle 1/1000 (1/1)**

N°	DENOMINATION	OBJET	LARGEUR de VOIRIE (m)	SUPERFICIE A ACQUERIR (m²)	BENEFICIAIRE
5	RD 67A Rues Pajeaud – Monnet - Guillebaud	Elargissement	Variable de 15 m à 24 m	2290 m ²	Conseil Général



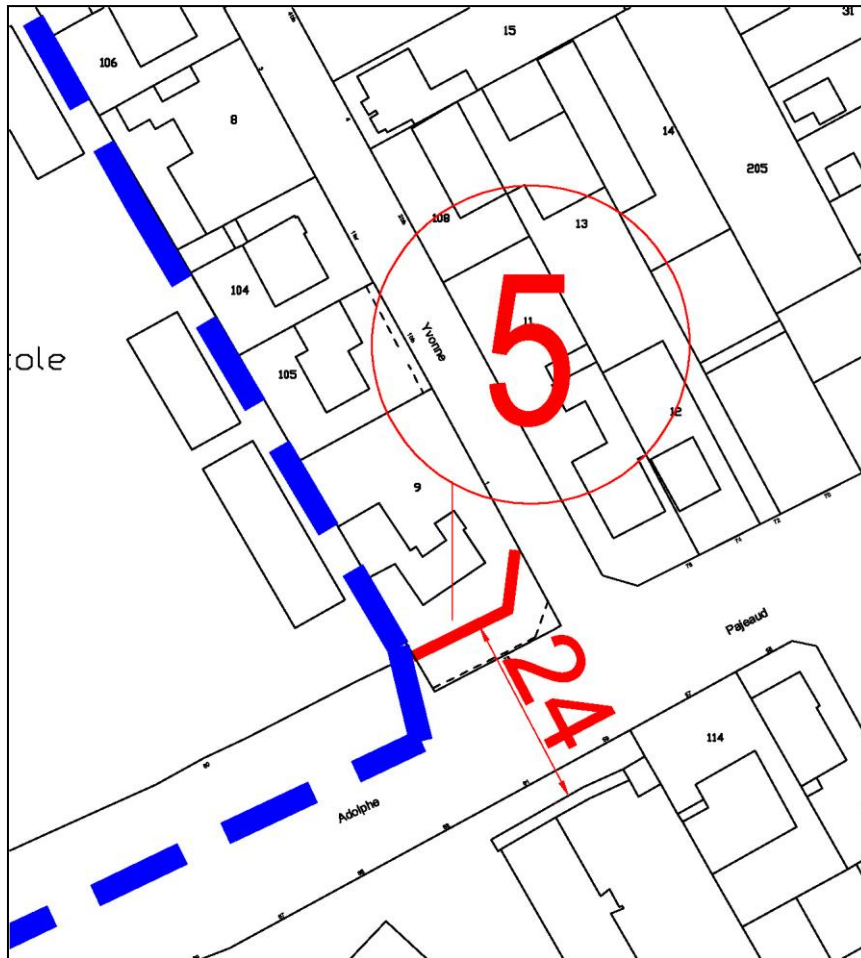
**Emplacement réservé n°5
Echelle 1/1000 (1/1)**

N°	DENOMINATION	OBJET	LARGEUR de VOIRIE (m)	SUPERFICIE A ACQUERIR (m²)	BENEFICIAIRE
5	RD 67A Rues Pajeaud – Monnet - Guillebaud	Elargissement	Variable de 15 m à 24 m	2290 m ²	Conseil Général



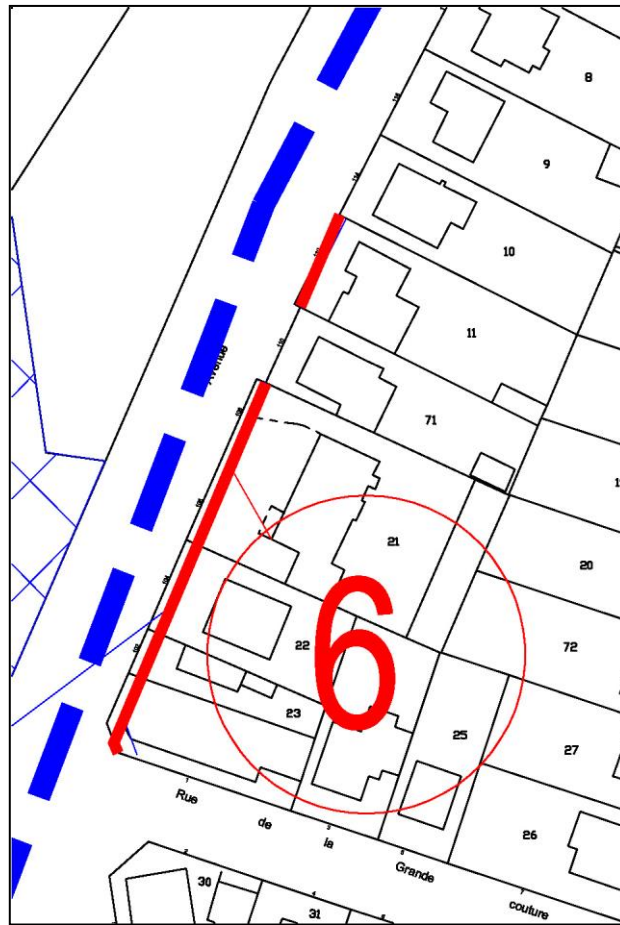
**Emplacement réservé n°5
Echelle 1/1000 (1/1)**

N°	DENOMINATION	OBJET	LARGEUR de VOIRIE (m)	SUPERFICIE A ACQUERIR (m²)	BENEFICIAIRE
5	RD 67A Rues Pajeaud – Monnet - Guillebaud	Elargissement	Variable de 15 m à 24 m	2290 m ²	Conseil Général



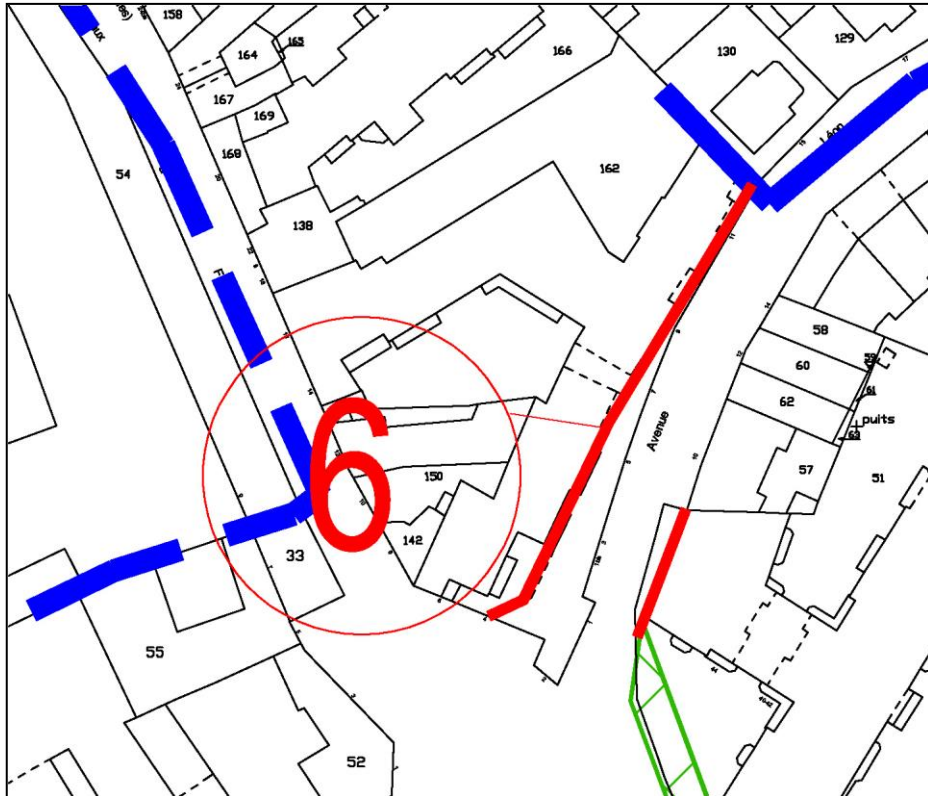
**Emplacement réservé n°6
Echelle 1/1000 (1/1)**

N°	DENOMINATION	OBJET	LARGEUR de VOIRIE (m)	SUPERFICIE A ACQUERIR (m²)	BENEFICIAIRE
6	Avenue Léon Blum	Elargissement	Variable de 15 m à 16 m	346 m ²	Commune



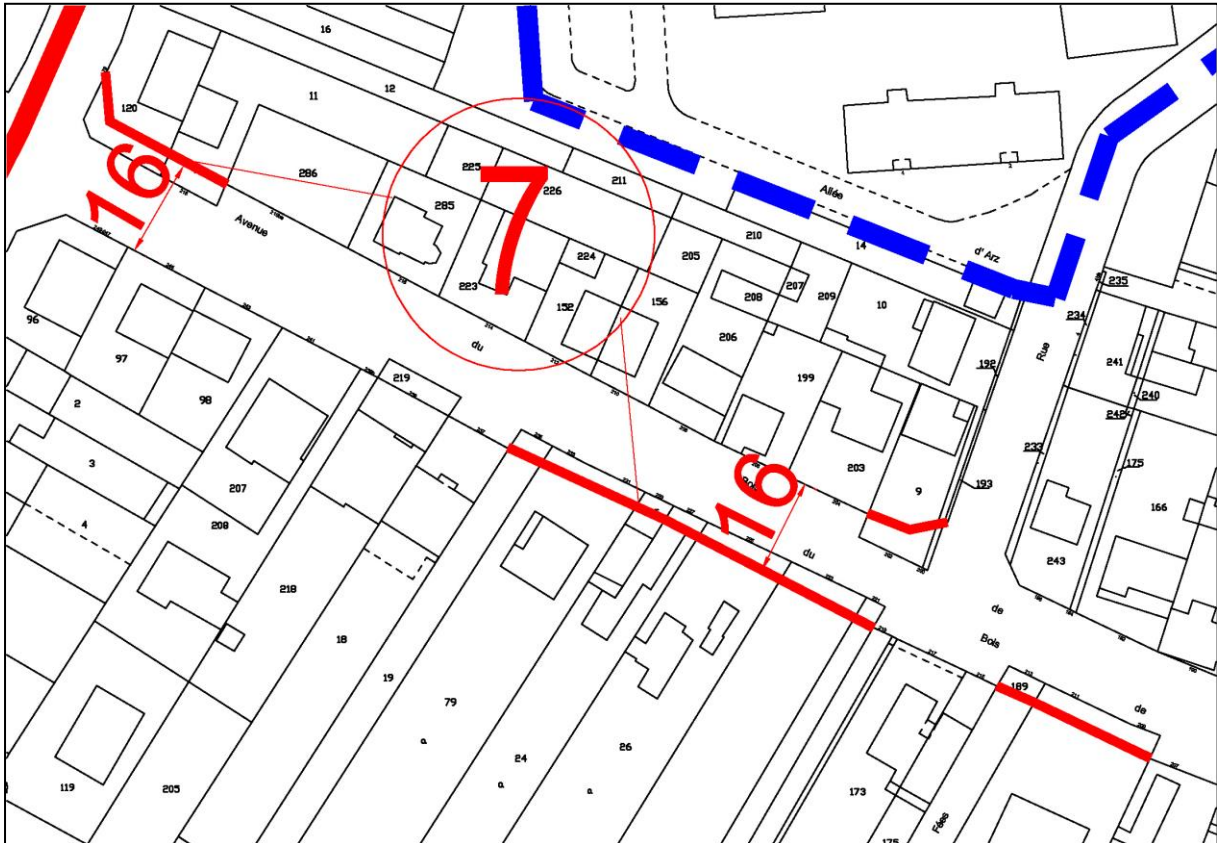
**Emplacement réservé n°6
Echelle 1/1000 (1/1)**

N°	DENOMINATION	OBJET	LARGEUR de VOIRIE (m)	SUPERFICIE A ACQUERIR (m²)	BENEFICIAIRE
6	Avenue Léon Blum	Elargissement	Variable de 15 m à 16 m	346 m ²	Commune



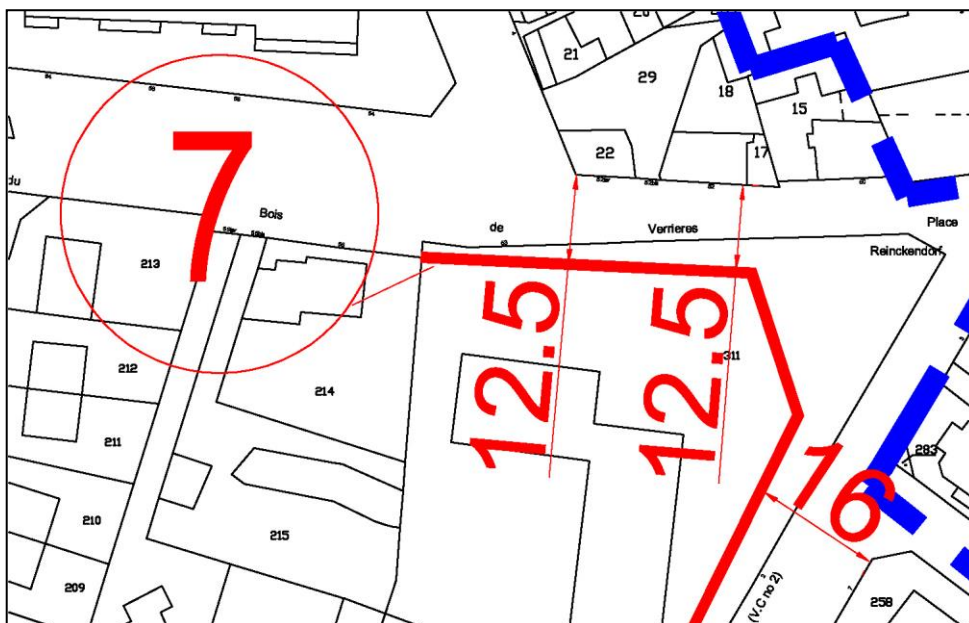
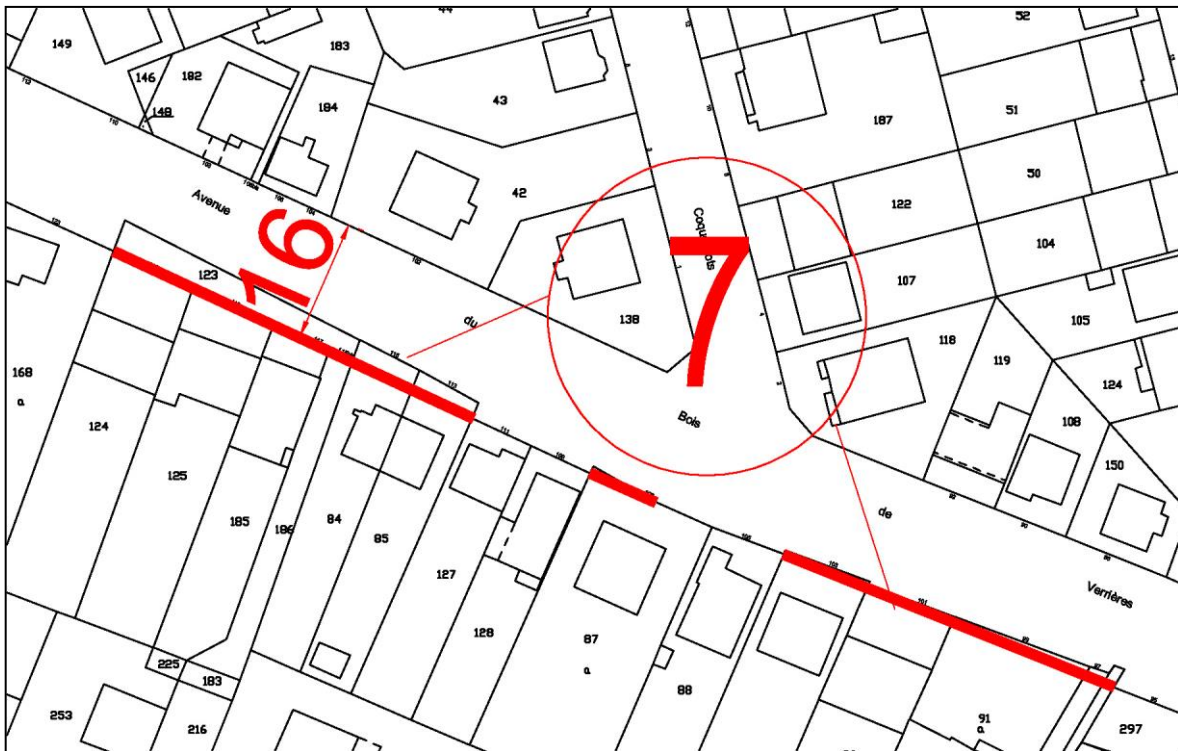
**Emplacement réservé n°7
Echelle 1/1000 (1/1)**

N°	DENOMINATION	OBJET	LARGEUR de VOIRIE (m)	SUPERFICIE A ACQUERIR (m ²)	BENEFICIAIRE
7	Avenue du bois de Verrières	Elargissement	Variable de 12.50 m à 16 m	988 m ²	Commune



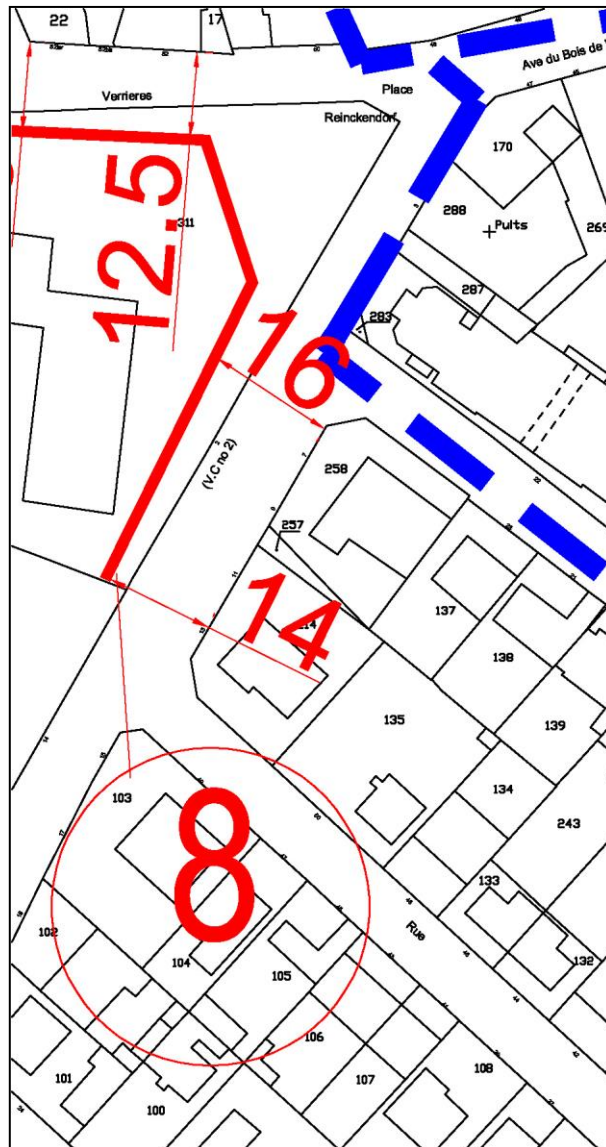
**Emplacement réservé n°7
Echelle 1/1000 (1/1)**

N°	DENOMINATION	OBJET	LARGEUR de VOIRIE (m)	SUPERFICIE A ACQUERIR (m ²)	BENEFICIAIRE
7	Avenue du bois de Verrières	Elargissement	Variable de 12.50 m à 16 m	988 m ²	Commune



**Emplacement réservé n°8
Echelle 1/1000 (1/1)**

N°	DENOMINATION	OBJET	LARGEUR de VOIRIE (m)	SUPERFICIE A ACQUERIR (m ²)	BENEFICIAIRE
8	Avenue François Molé	Elargissement	Variable de 10 m à 16 m	884 m ²	Commune



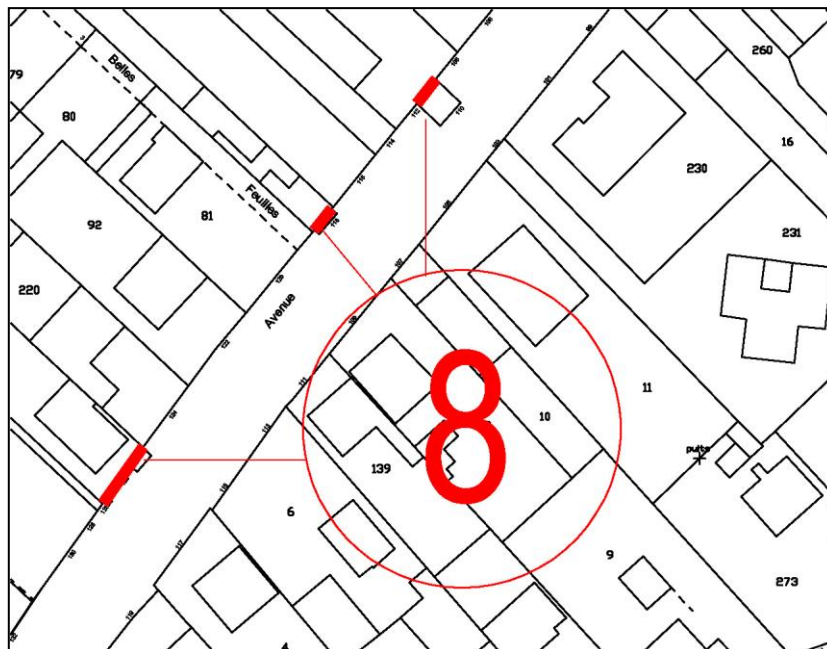
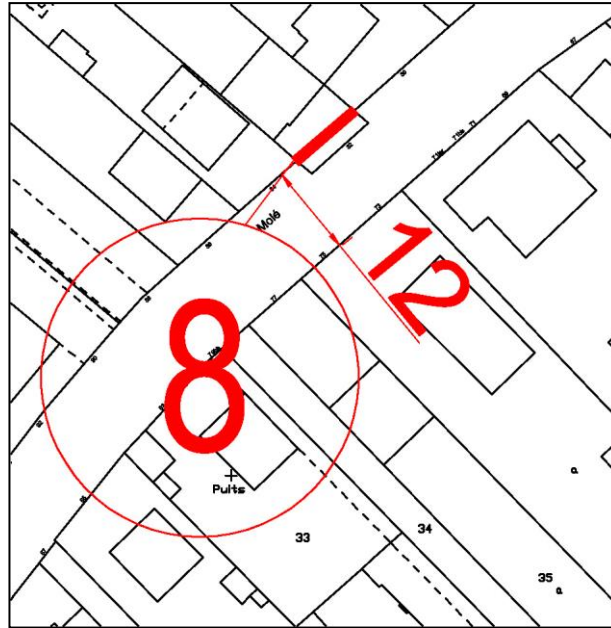
**Emplacement réservé n°8
Echelle 1/1000 (1/1)**

N°	DENOMINATION	OBJET	LARGEUR de VOIRIE (m)	SUPERFICIE A ACQUERIR (m²)	BENEFICIAIRE
8	Avenue François Molé	Elargissement	Variable de 10 m à 16 m	884 m ²	Commune



**Emplacement réservé n°8
Echelle 1/1000 (1/1)**

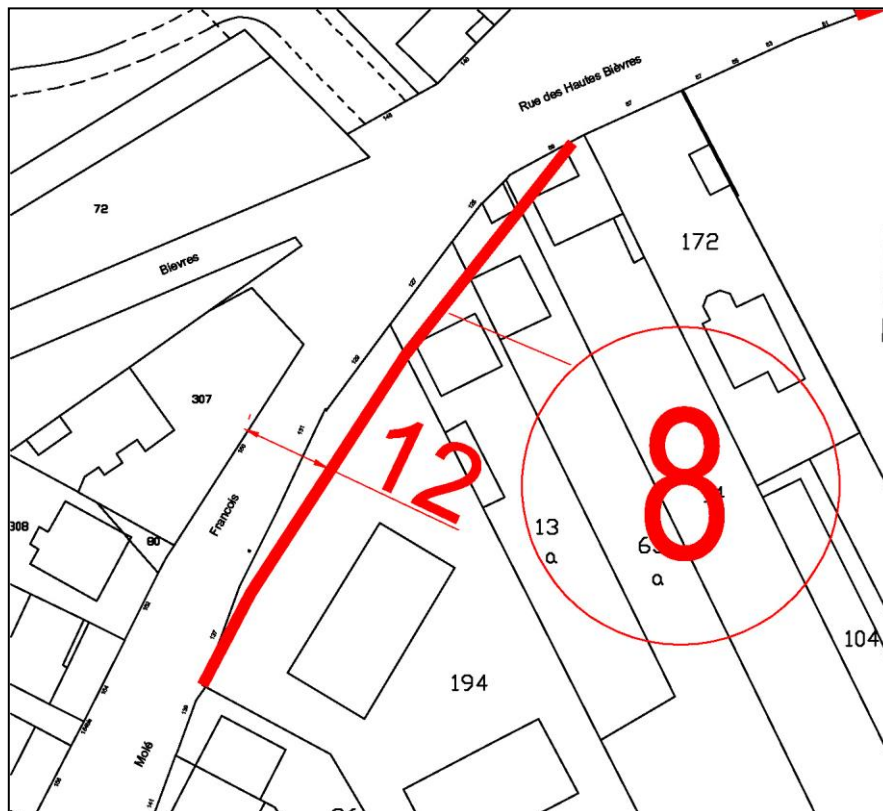
N°	DENOMINATION	OBJET	LARGEUR de VOIRIE (m)	SUPERFICIE A ACQUERIR (m ²)	BENEFICIAIRE
8	Avenue François Molé	Elargissement	Variable de 10 m à 16 m	884 m ²	Commune



**Emplacement réservé n°8
Echelle 1/1000 (1/1)**

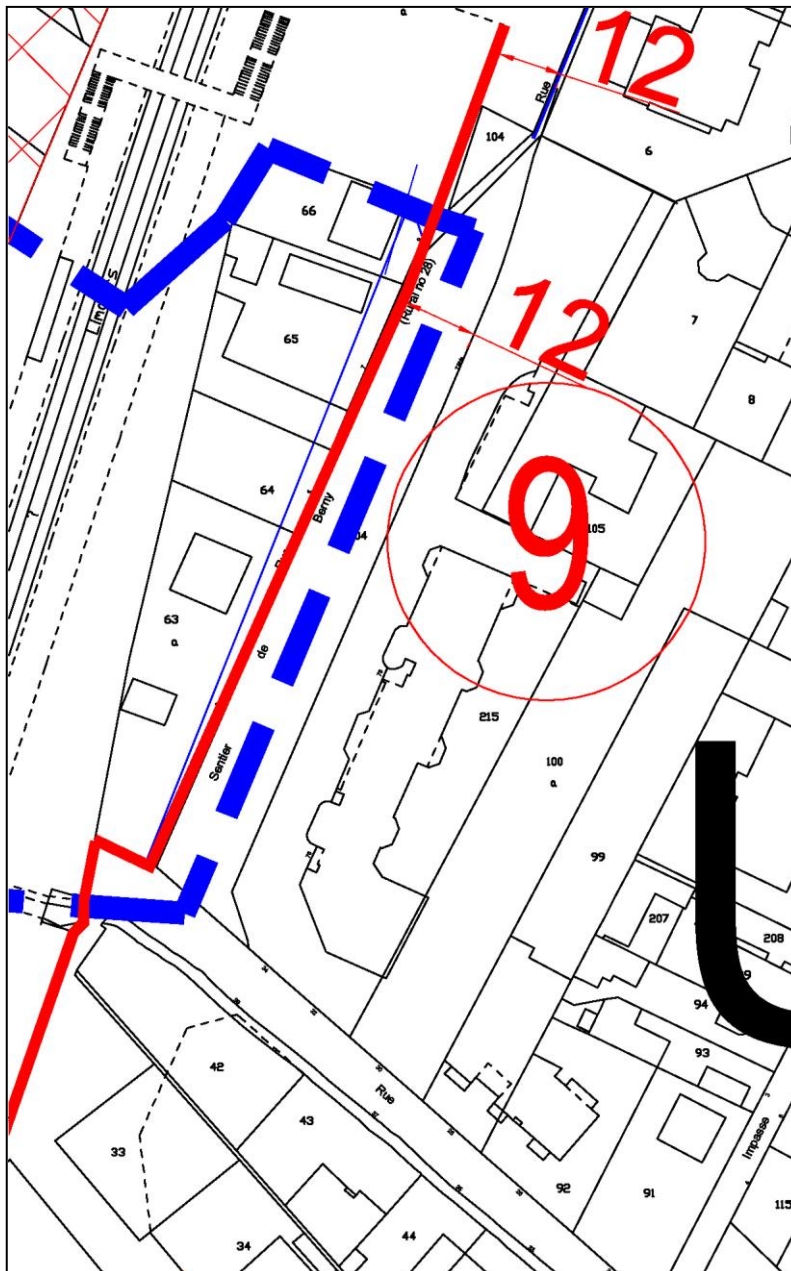
N°	DENOMINATION	OBJET	LARGEUR de VOIRIE (m)	SUPERFICIE A ACQUERIR (m²)	BENEFICIAIRE
8	Avenue François Molé	Elargissement	Variable de 10 m à 16 m	884 m ²	Commune

*



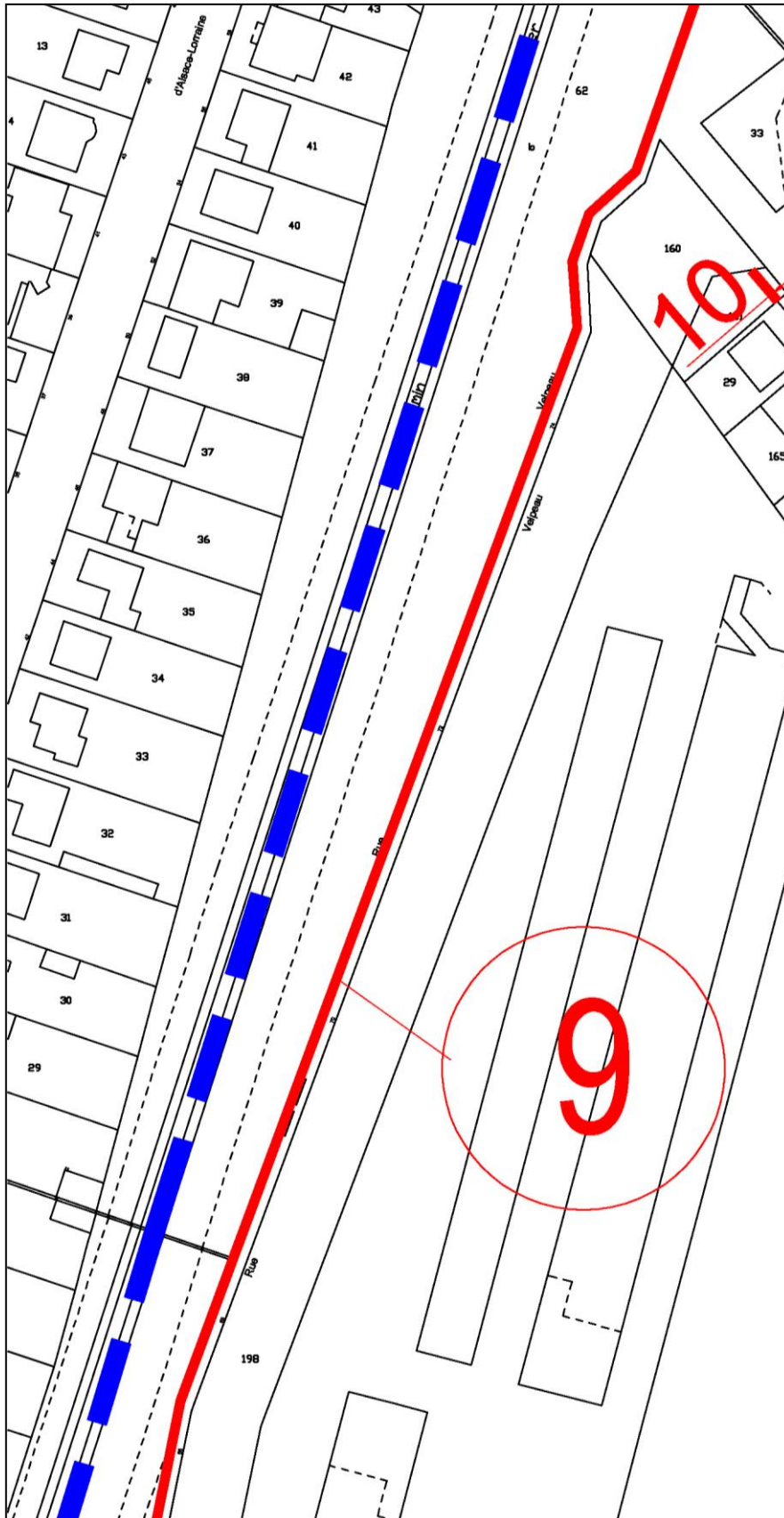
**Emplacement réservé n°9
Echelle 1/5000 (1/5)**

N°	DENOMINATION	OBJET	LARGEUR de VOIRIE (m)	SUPERFICIE A ACQUERIR (m ²)	BENEFICIAIRE
9	Rue Velpeau	Elargissement	Variable de 10 m à 16 m	2006 m ²	Commune



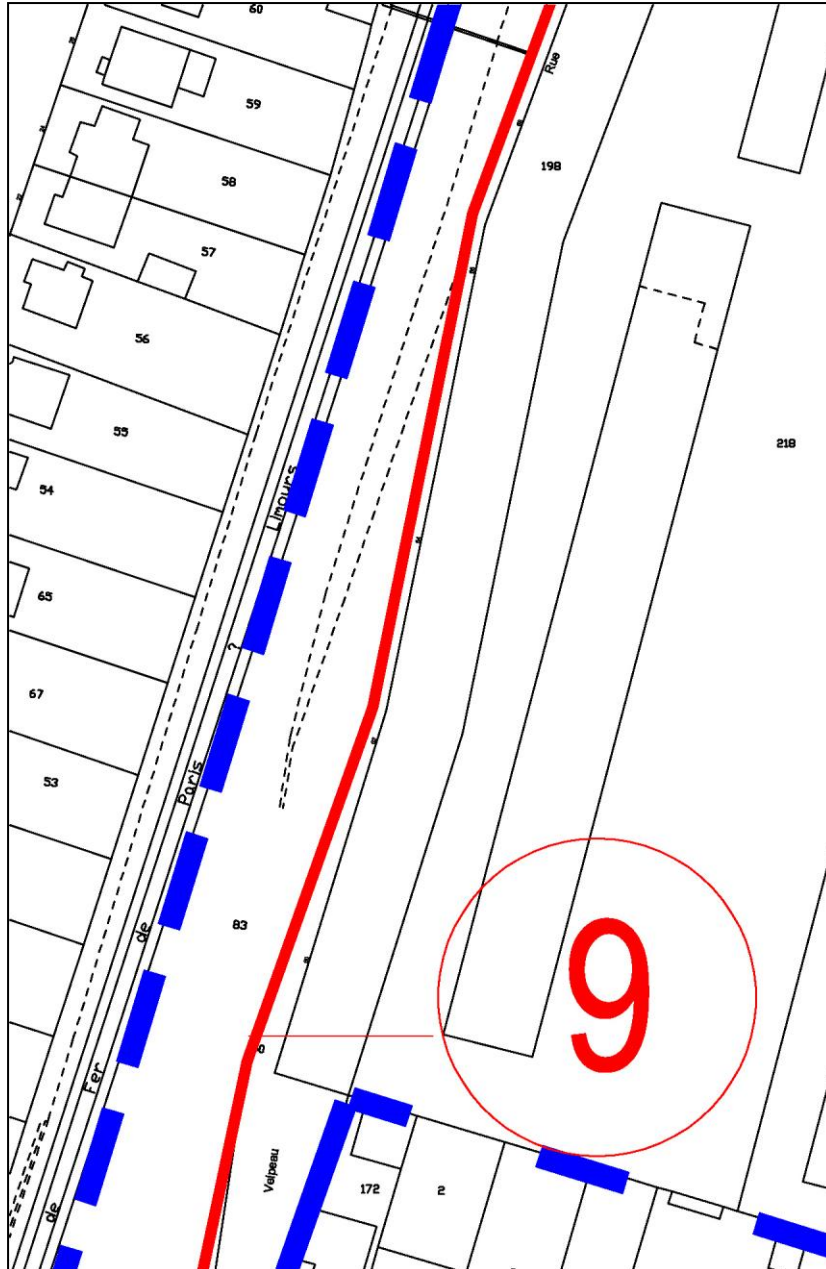
**Emplacement réservé n°9
Echelle 1/1000 (1/1)**

N°	DENOMINATION	OBJET	LARGEUR de VOIRIE (m)	SUPERFICIE A ACQUERIR (m²)	BENEFICIAIRE
9	Rue Velpeau	Elargissement	Variable de 10 m à 16 m	2006 m²	Commune



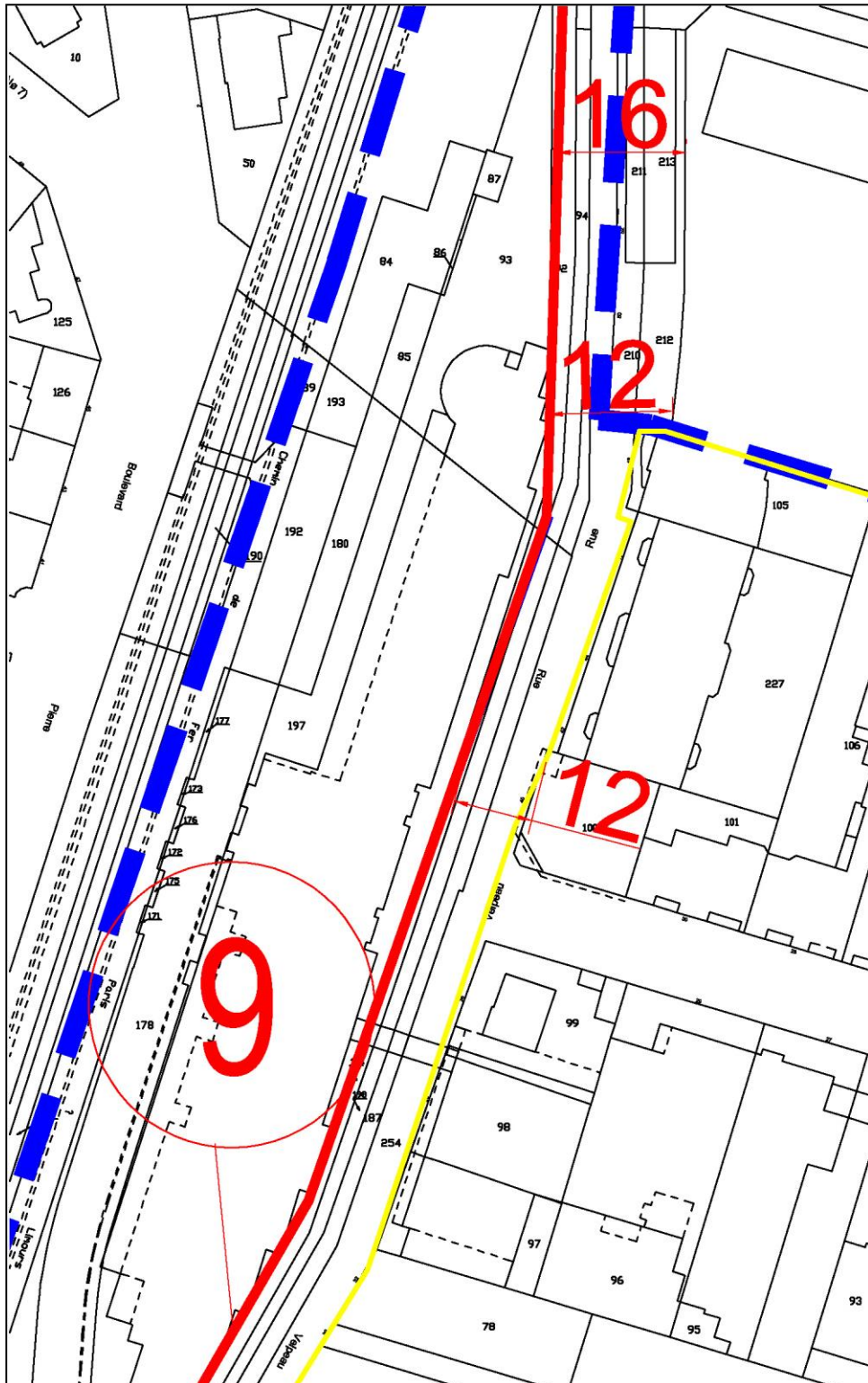
**Emplacement réservé n°9
Echelle 1/1000 (1/1)**

N°	DENOMINATION	OBJET	LARGEUR de VOIRIE (m)	SUPERFICIE A ACQUERIR (m ²)	BENEFICIAIRE
9	Rue Velpeau	Elargissement	Variable de 10 m à 16 m	2006 m ²	Commune



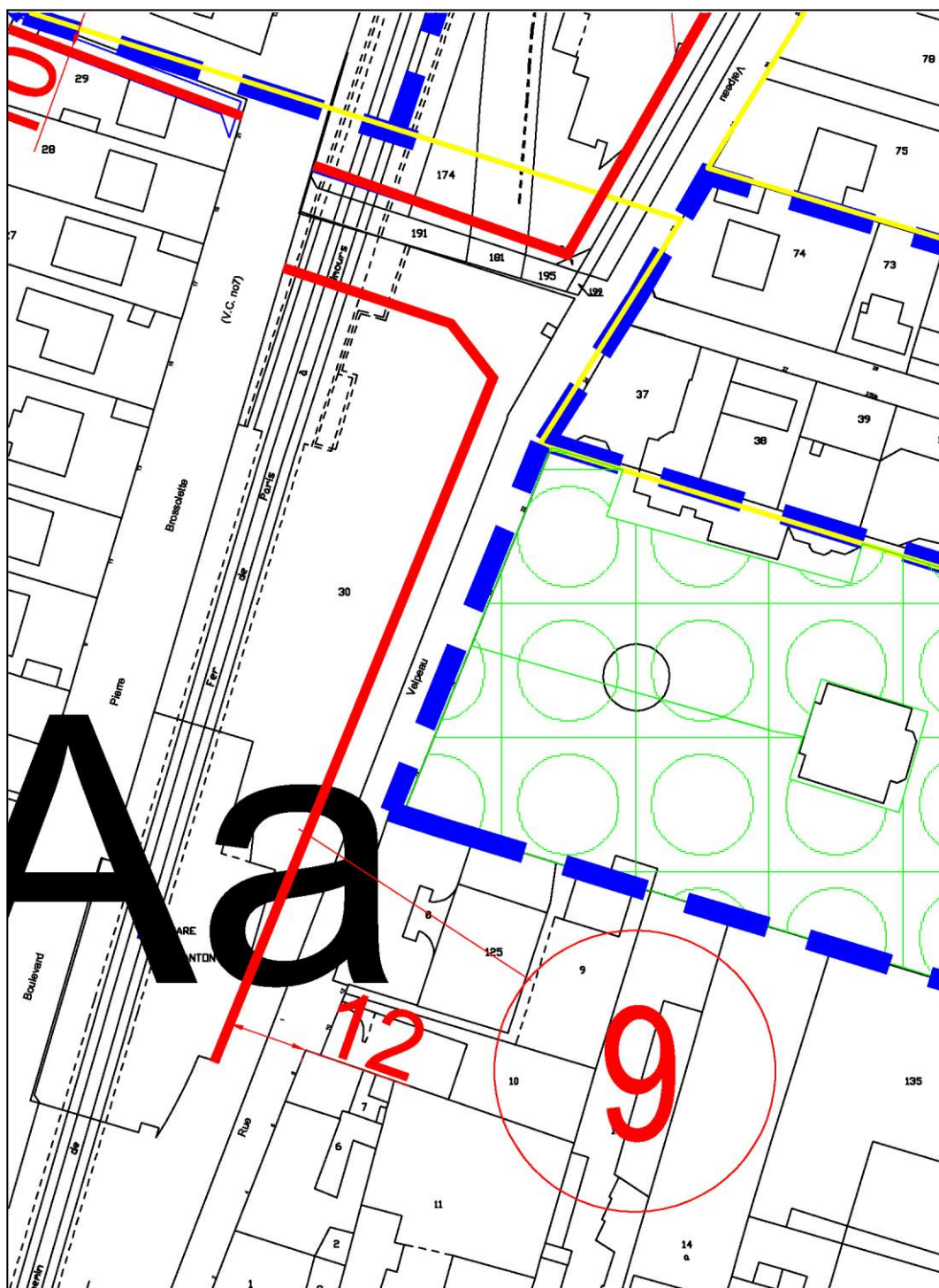
**Emplacement réservé n°9
Echelle 1/1000 (1/1)**

N°	DENOMINATION	OBJET	LARGEUR de VOIRIE (m)	SUPERFICIE A ACQUERIR (m ²)	BENEFICIAIRE
9	Rue Velpeau	Elargissement	Variable de 10 m à 16 m	2006 m ²	Commune



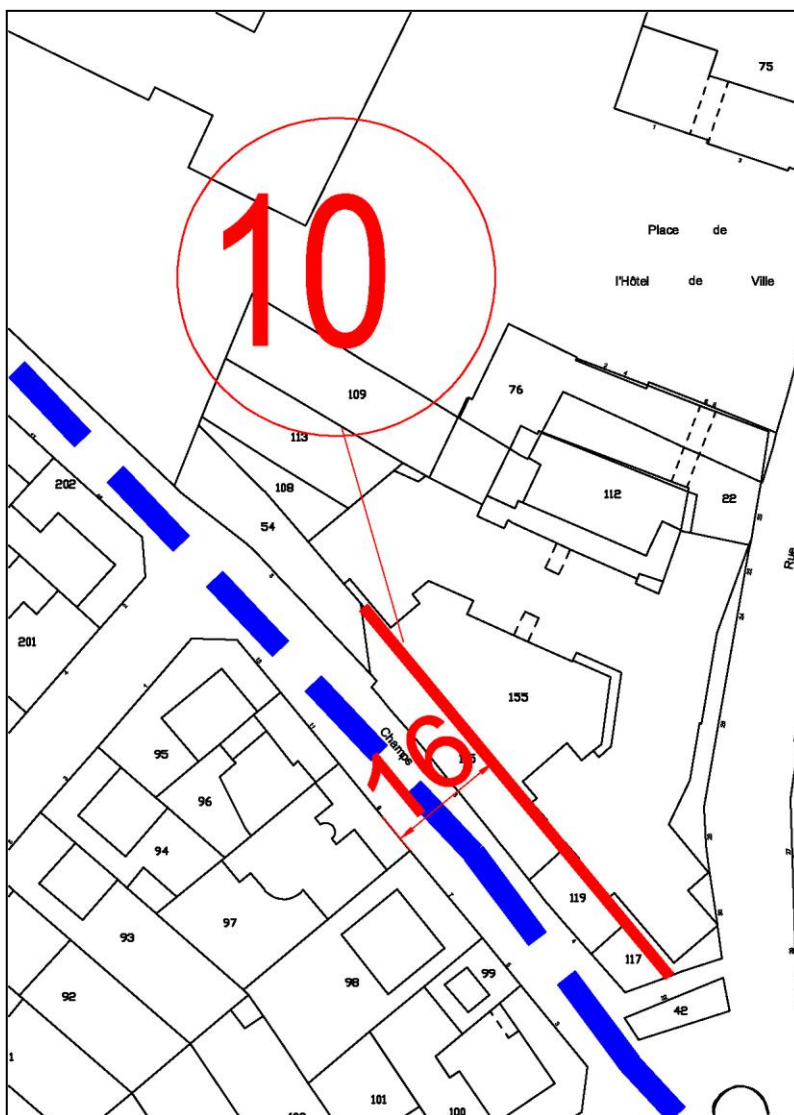
**Emplacement réservé n°9
Echelle 1/1000 (1/1)**

N°	DENOMINATION	OBJET	LARGEUR de VOIRIE (m)	SUPERFICIE A ACQUERIR (m ²)	BENEFICIAIRE
9	Rue Velpeau	Elargissement	Variable de 10 m à 16 m	2006 m ²	Commune



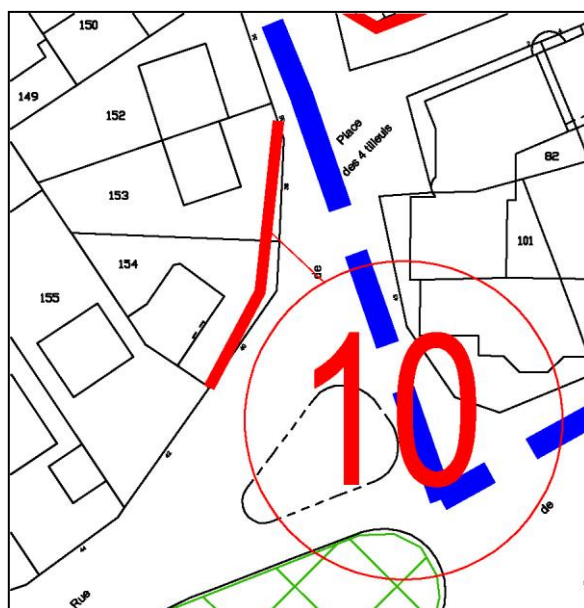
**Emplacement réservé n°10
Echelle 1/1000 (1/1)**

N°	DENOMINATION	OBJET	LARGEUR de VOIRIE (m)	SUPERFICIE A ACQUERIR (m ²)	BENEFICIAIRE
10	Rue des champs	Elargissement	Variable et 16 m	370 m ²	Commune



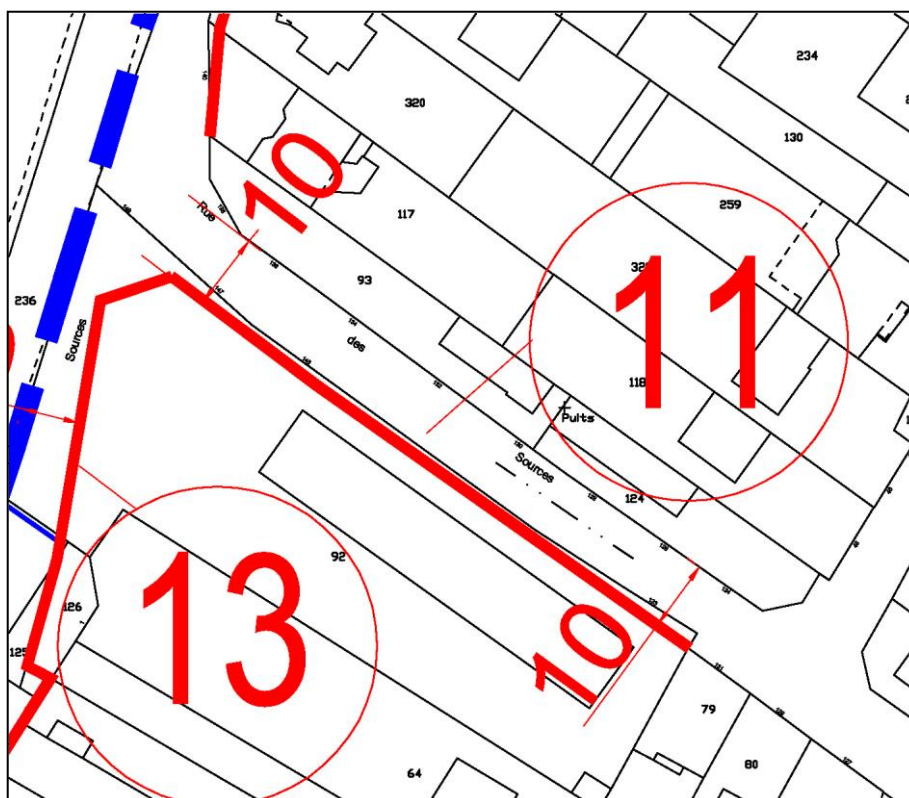
**Emplacement réservé n°10
Echelle 1/1000 (1/1)**

N°	DENOMINATION	OBJET	LARGEUR de VOIRIE (m)	SUPERFICIE A ACQUERIR (m ²)	BENEFICIAIRE
10	Rue des champs	Elargissement	Variable et 16 m	370 m ²	Commune



**Emplacement réservé n°11
Echelle 1/1000 (1/1)**

N°	DENOMINATION	OBJET	LARGEUR de VOIRIE (m)	SUPERFICIE A ACQUERIR (m ²)	BENEFICIAIRE
11	Rues E. Lévêque – des sources – des sources prolongée	Elargissement	Variable et 10 m	1110 m ²	Commune



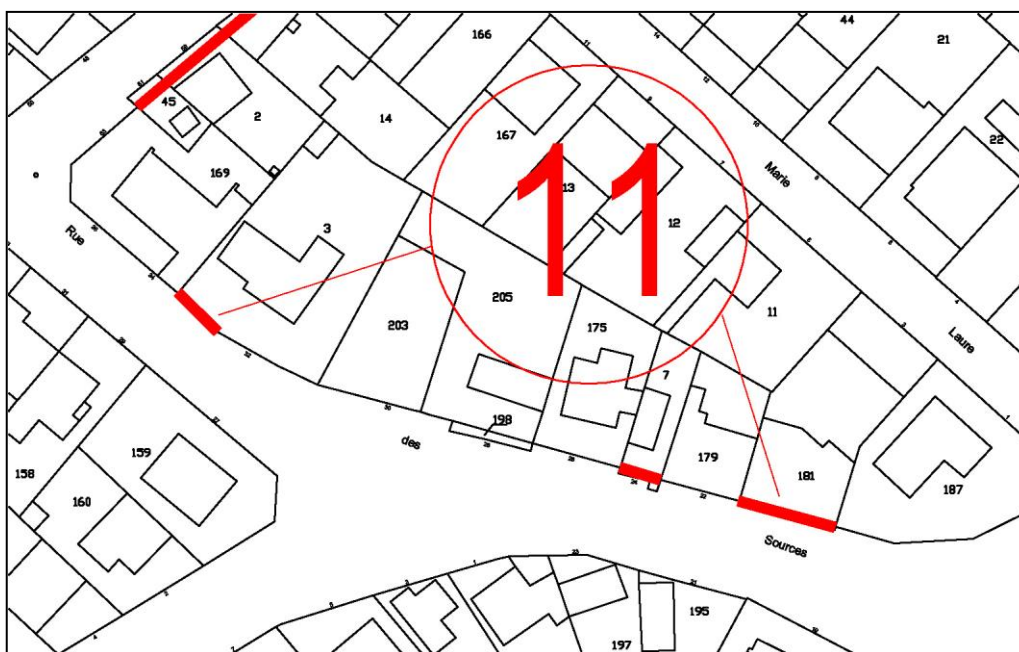
**Emplacement réservé n°11
Echelle 1/1000 (1/1)**

N°	DENOMINATION	OBJET	LARGEUR de VOIRIE (m)	SUPERFICIE A ACQUERIR (m ²)	BENEFICIAIRE
11	Rues E. Lévêque – des sources – des sources prolongée	Elargissement	Variable et 10 m	1110 m ²	Commune



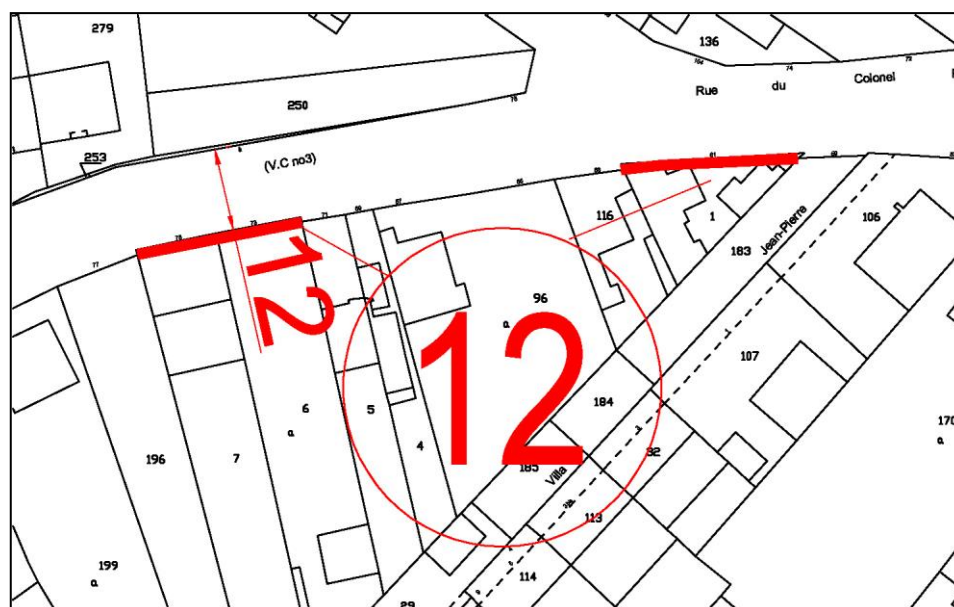
**Emplacement réservé n°11
Echelle 1/1000 (1/1)**

N°	DENOMINATION	OBJET	LARGEUR de VOIRIE (m)	SUPERFICIE A ACQUERIR (m ²)	BENEFICIAIRE
11	Rues E. Lévêque – des sources – des sources prolongée	Elargissement	Variable et 10 m	1110 m ²	Commune



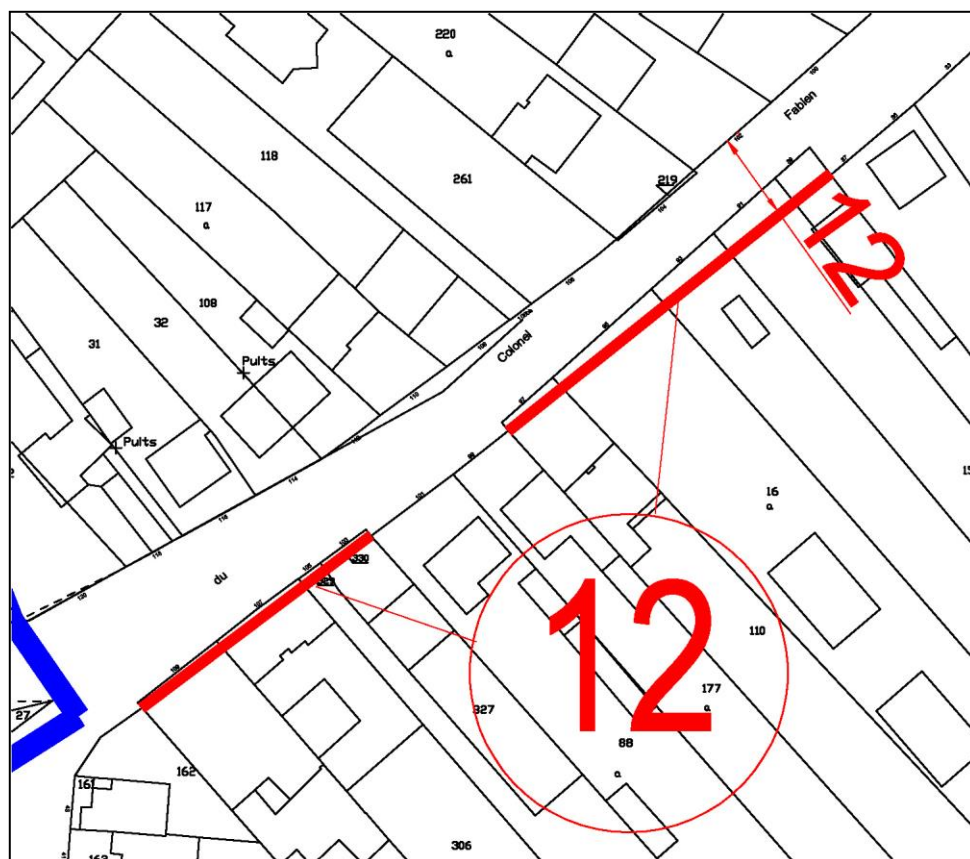
**Emplacement réservé n°12
Echelle 1/1000 (1/1)**

N°	DENOMINATION	OBJET	LARGEUR de VOIRIE (m)	SUPERFICIE A ACQUERIR (m ²)	BENEFICIAIRE
12	Rue du Colonel Fabien	Elargissement	12 m	692 m ²	Commune



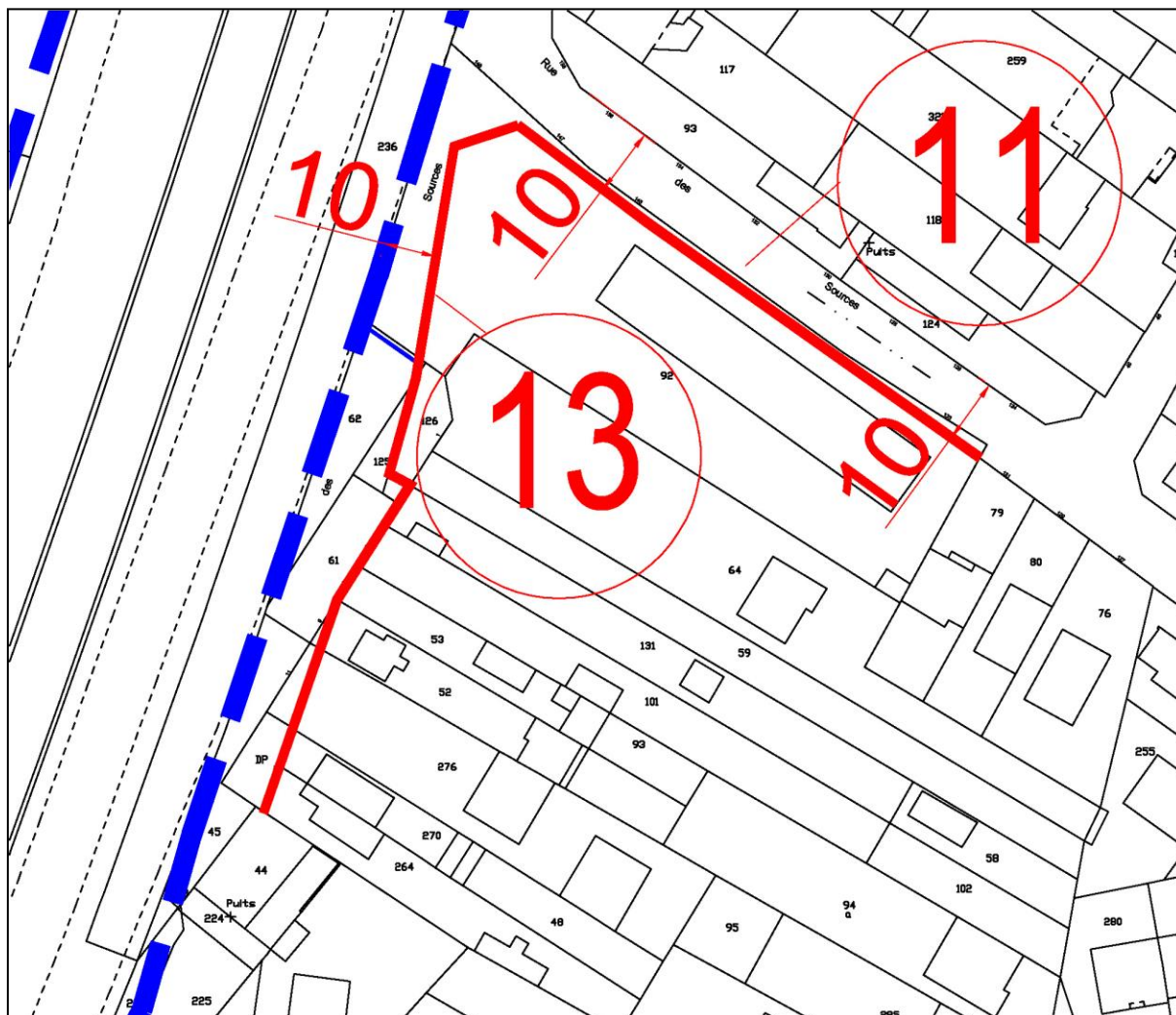
**Emplacement réservé n°12
Echelle 1/1000 (1/1)**

N°	DENOMINATION	OBJET	LARGEUR de VOIRIE (m)	SUPERFICIE A ACQUERIR (m²)	BENEFICIAIRE
12	Rue du Colonel Fabien	Elargissement	12 m	692 m ²	Commune



**Emplacement réservé n°13
Echelle 1/1000 (1/1)**

N°	DENOMINATION	OBJET	LARGEUR de VOIRIE (m)	SUPERFICIE A ACQUERIR (m ²)	BENEFICIAIRE
13	Impasse des sources	Elargissement	Variable et 10 m	277 m ²	Commune



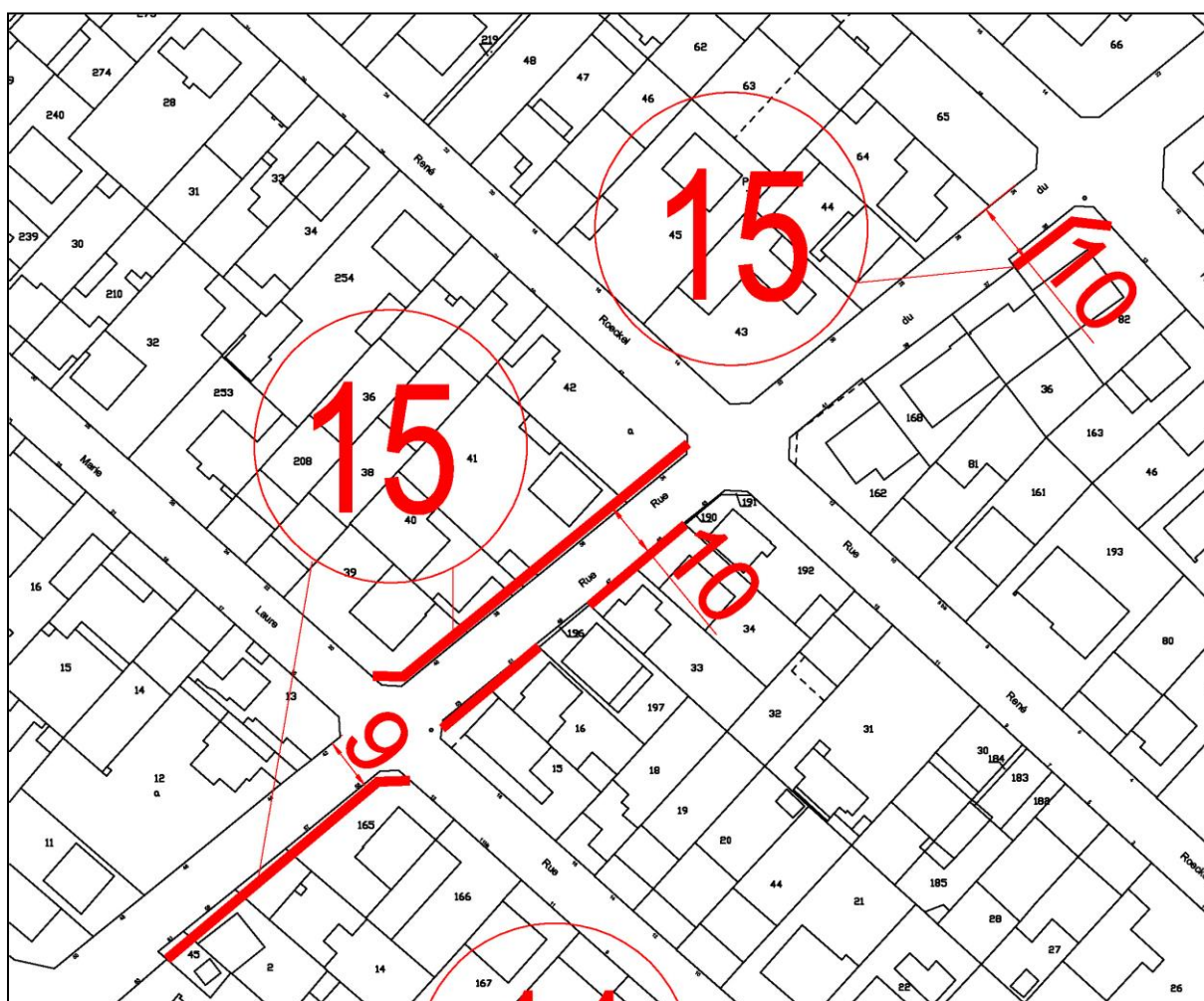
**Emplacement réservé n°14
Echelle 1/1000 (1/1)**

N°	DENOMINATION	OBJET	LARGEUR de VOIRIE (m)	SUPERFICIE A ACQUERIR (m ²)	BENEFICIAIRE
14	Voie verte	Elargissement	Variable de 10 m à 10.50 m	80 m ²	Commune



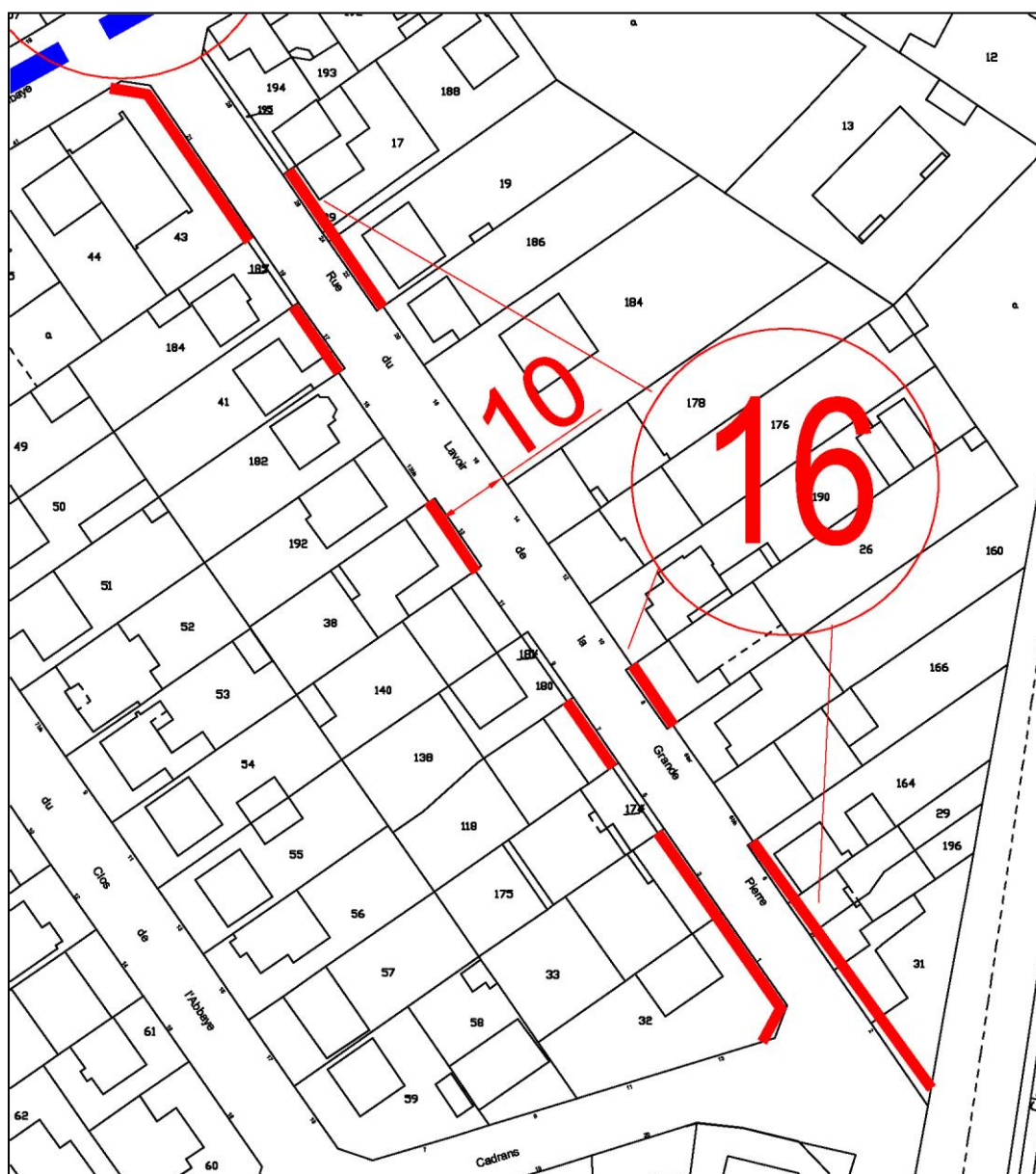
**Emplacement réservé n°15
Echelle 1/1000 (1/1)**

N°	DENOMINATION	OBJET	LARGEUR de VOIRIE (m)	SUPERFICIE A ACQUERIR (m ²)	BENEFICIAIRE
15	Rue du vert buisson	Elargissement	Variable de 9 m à 10 m	205 m ²	Commune



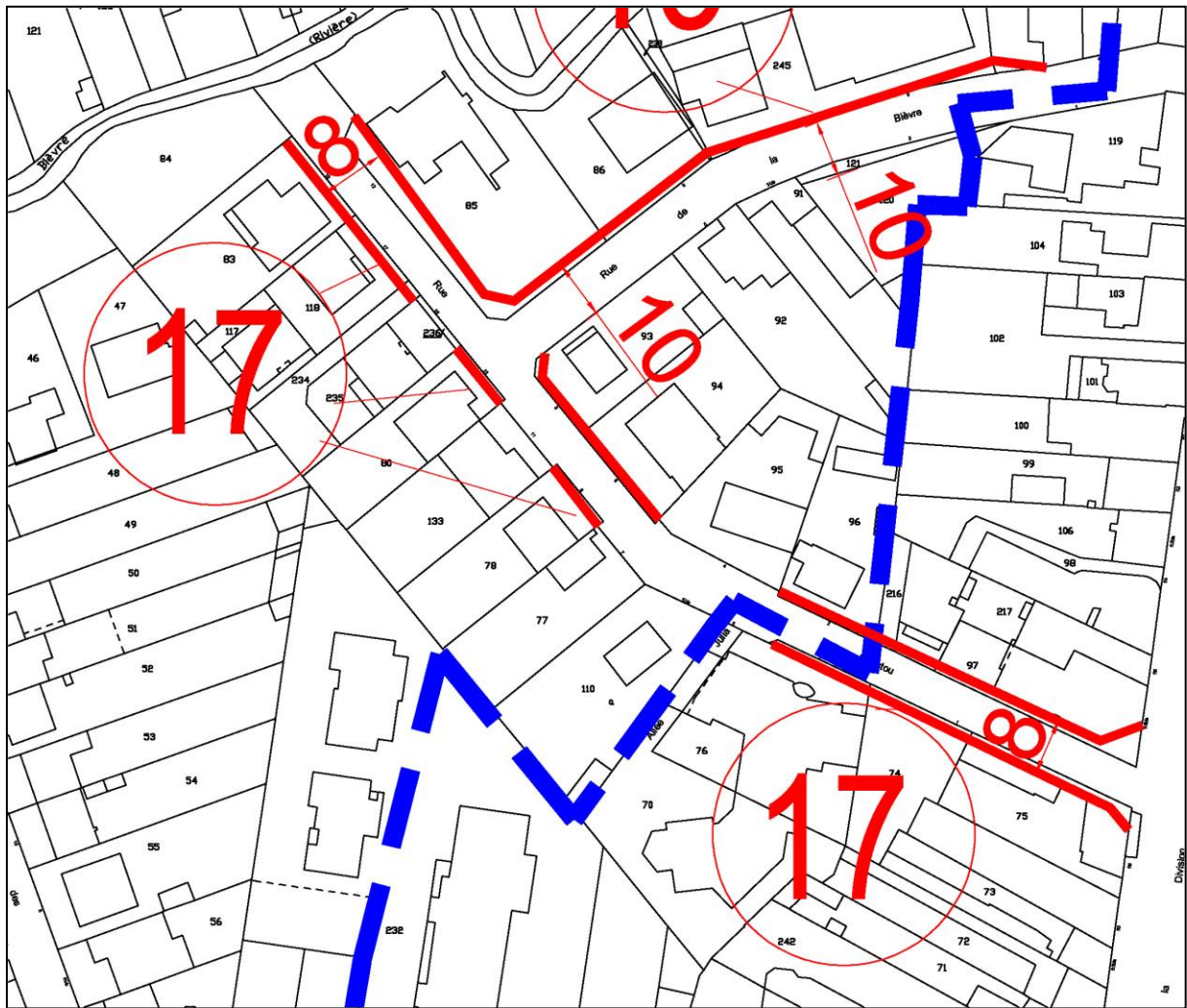
**Emplacement réservé n°16
Echelle 1/1000 (1/1)**

N°	DENOMINATION	OBJET	LARGEUR de VOIRIE (m)	SUPERFICIE A ACQUERIR (m ²)	BENEFICIAIRE
16	Rue du lavoir de la grande pierre	Elargissement	10 m	172 m ²	Commune



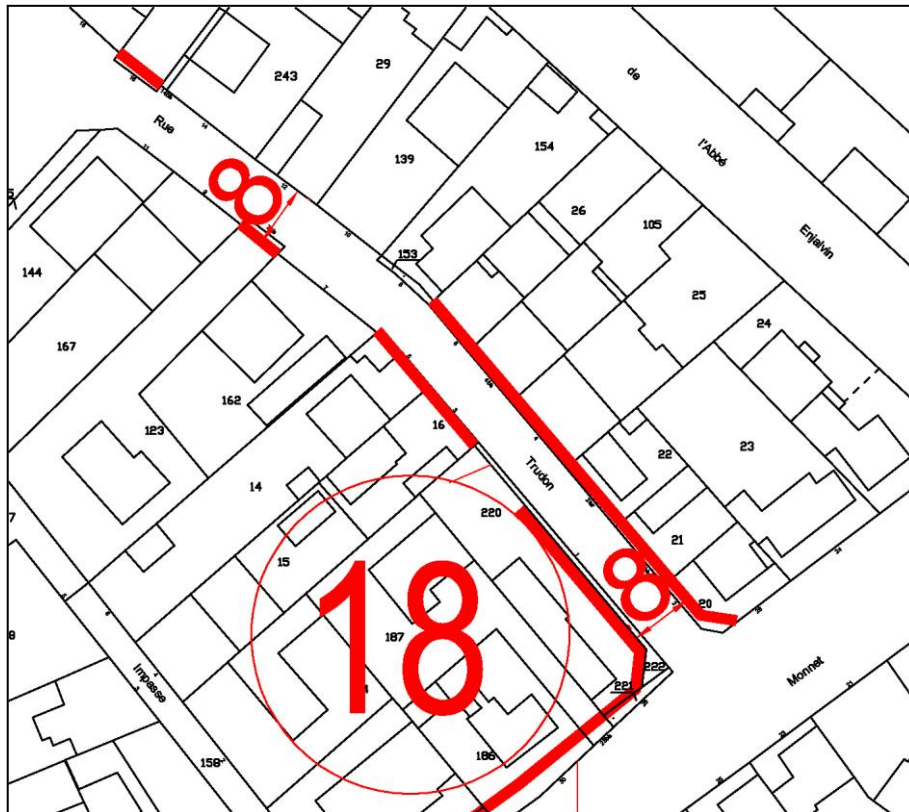
**Emplacement réservé n°17
Echelle 1/1000 (1/1)**

N°	DENOMINATION	OBJET	LARGEUR de VOIRIE (m)	SUPERFICIE A ACQUERIR (m ²)	BENEFICIAIRE
17	Rue Coustou	Elargissement	8 m	224 m ²	Commune



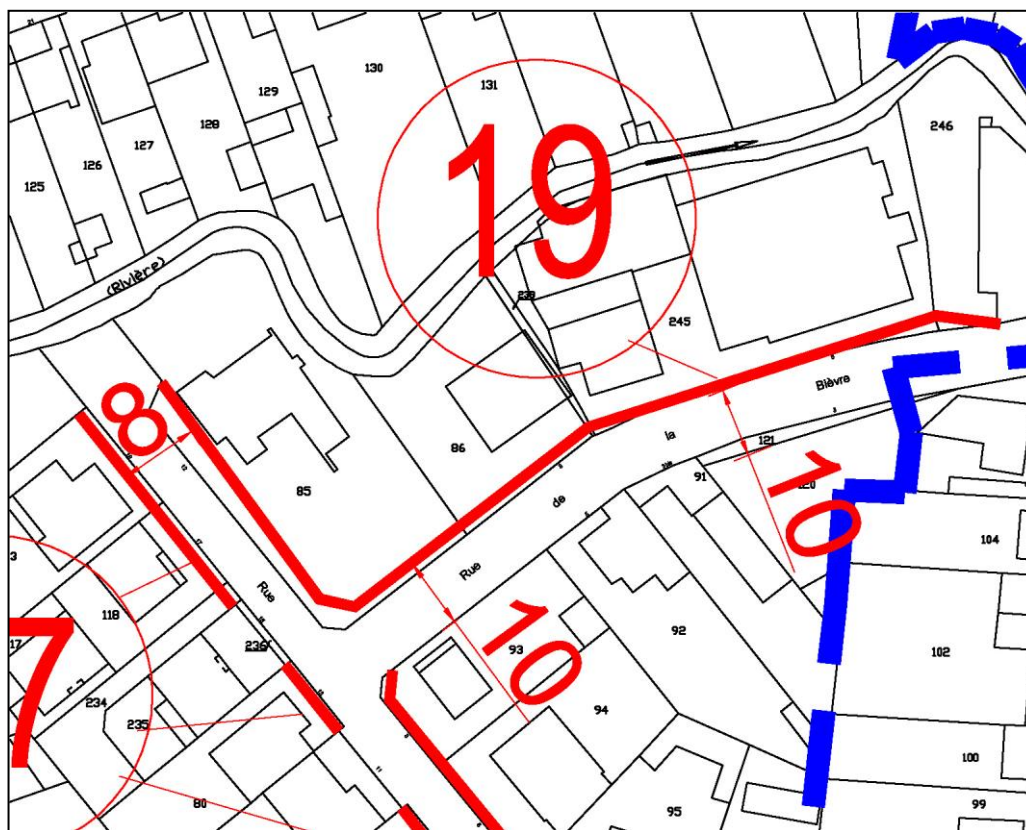
**Emplacement réservé n°18
Echelle 1/1000 (1/1)**

N°	DENOMINATION	OBJET	LARGEUR de VOIRIE (m)	SUPERFICIE A ACQUERIR (m²)	BENEFICIAIRE
18	Rue Trudon	Elargissement	8 m	80 m ²	Commune



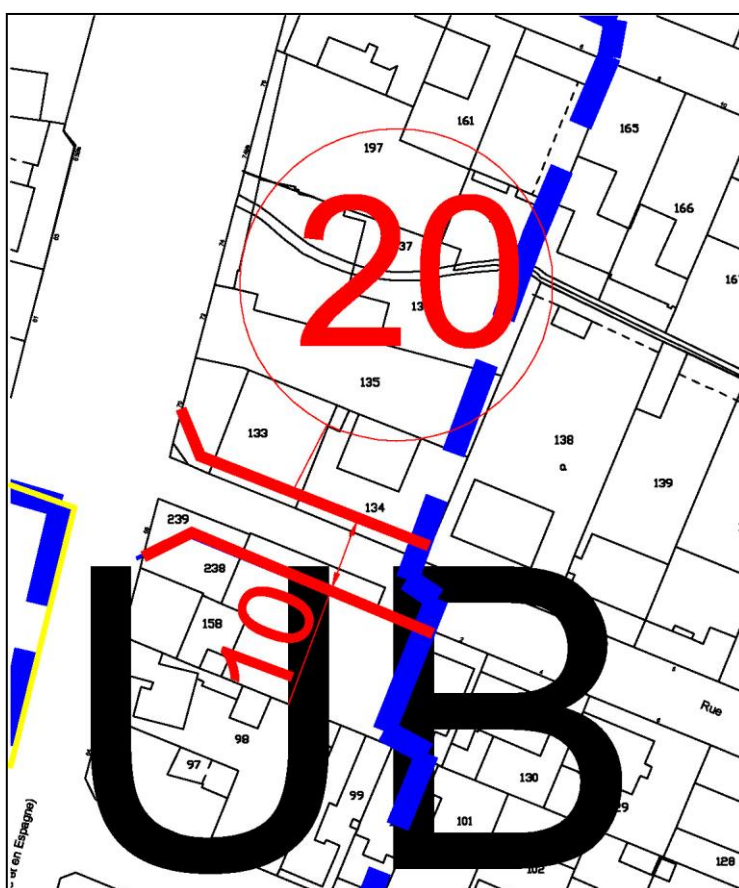
**Emplacement réservé n°19
Echelle 1/1000 (1/1)**

N°	DENOMINATION	OBJET	LARGEUR de VOIRIE (m)	SUPERFICIE A ACQUERIR (m ²)	BENEFICIAIRE
19	Rue de la Bièvre	Elargissement	10 m	110 m ²	Commune



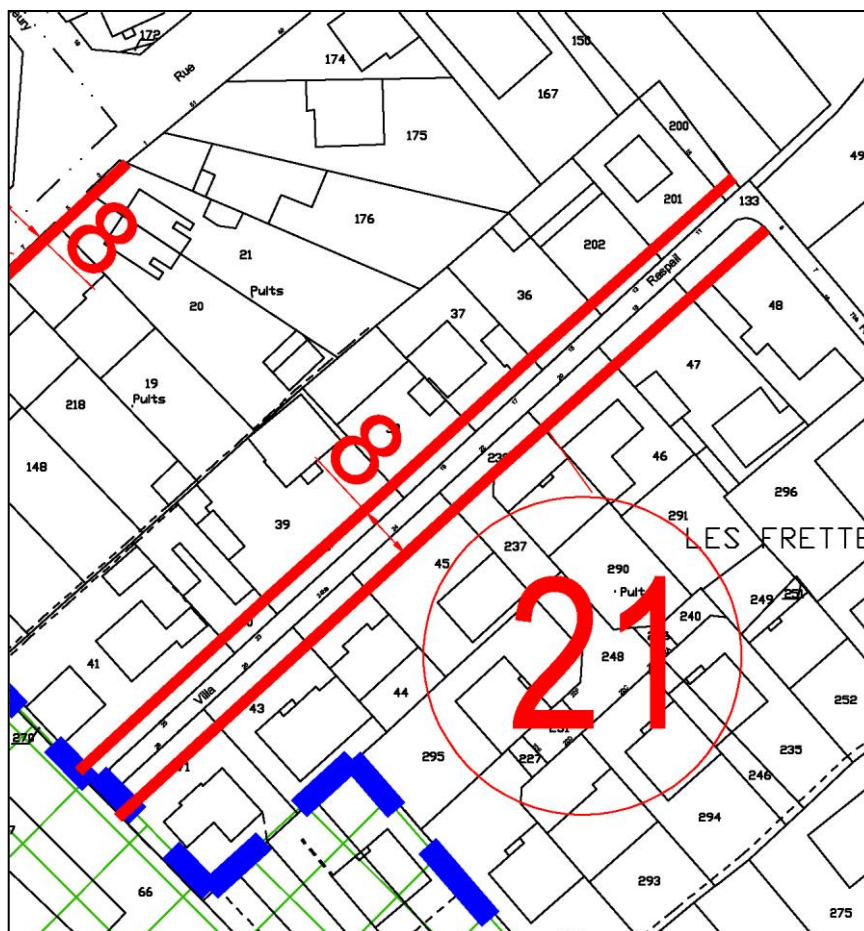
**Emplacement réservé n°20
Echelle 1/1000 (1/1)**

N°	DENOMINATION	OBJET	LARGEUR de VOIRIE (m)	SUPERFICIE A ACQUERIR (m ²)	BENEFICIAIRE
20	Rue Louis Barthou	Elargissement	10 m	200 m ²	commune



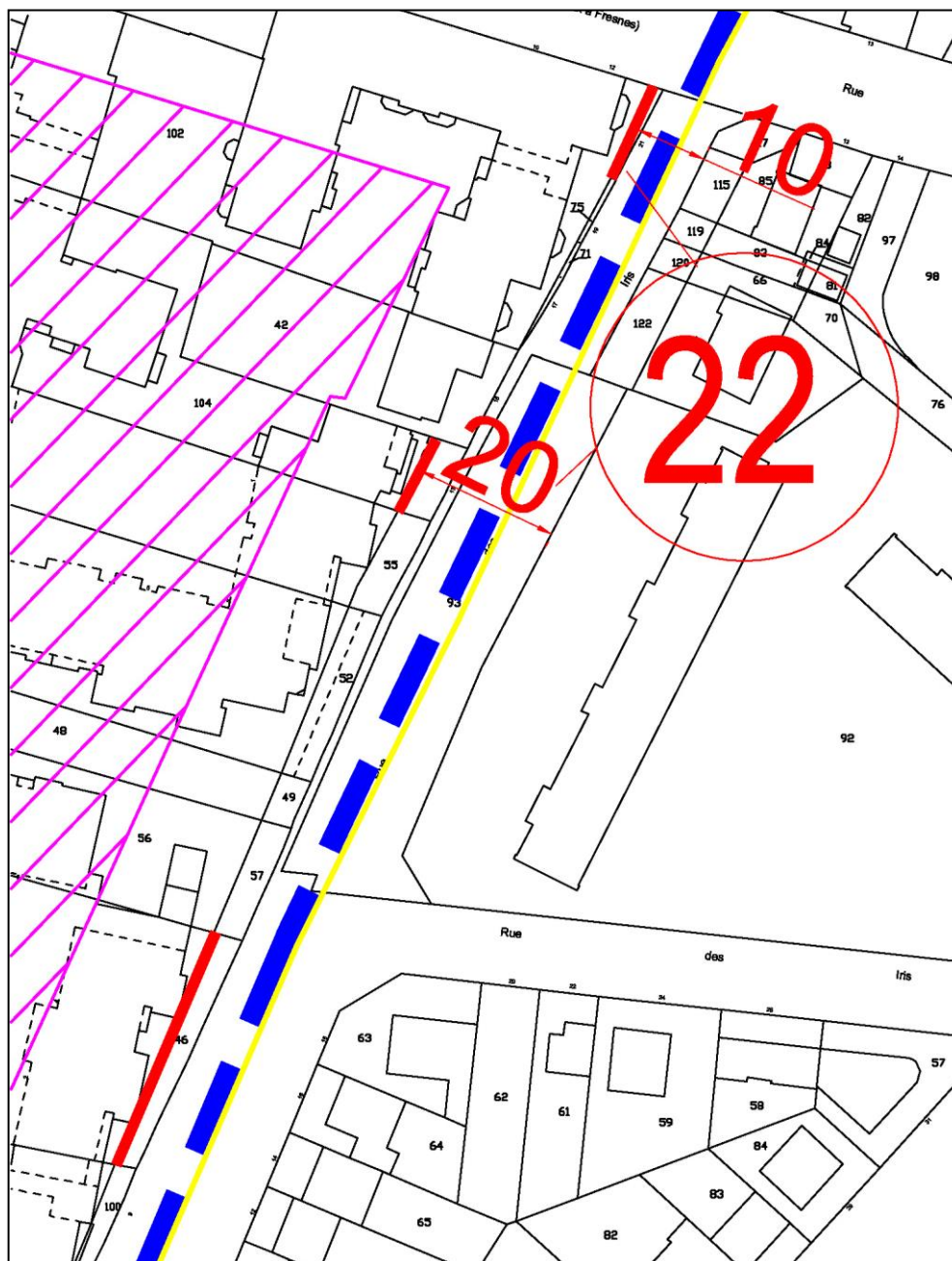
**Emplacement réservé n°21
Echelle 1/1000 (1/1)**

N°	DENOMINATION	OBJET	LARGEUR de VOIRIE (m)	SUPERFICIE A ACQUERIR (m ²)	BENEFICIAIRE
21	Villa Raspail	Elargissement	8 m	610 m ²	Commune



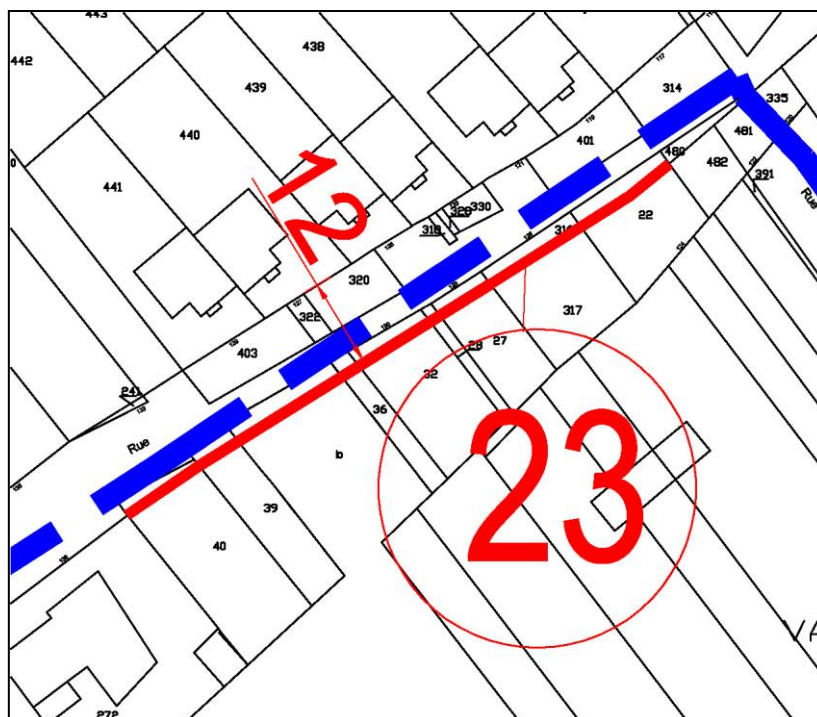
Emplacement réservé n°22
Echelle 1/1000 (1/1)

N°	DENOMINATION	OBJET	LARGEUR de VOIRIE (m)	SUPERFICIE A ACQUERIR (m ²)	BENEFICIAIRE
22	Rue des Iris	Elargissement	10m et 20 m	190 m ²	Commune



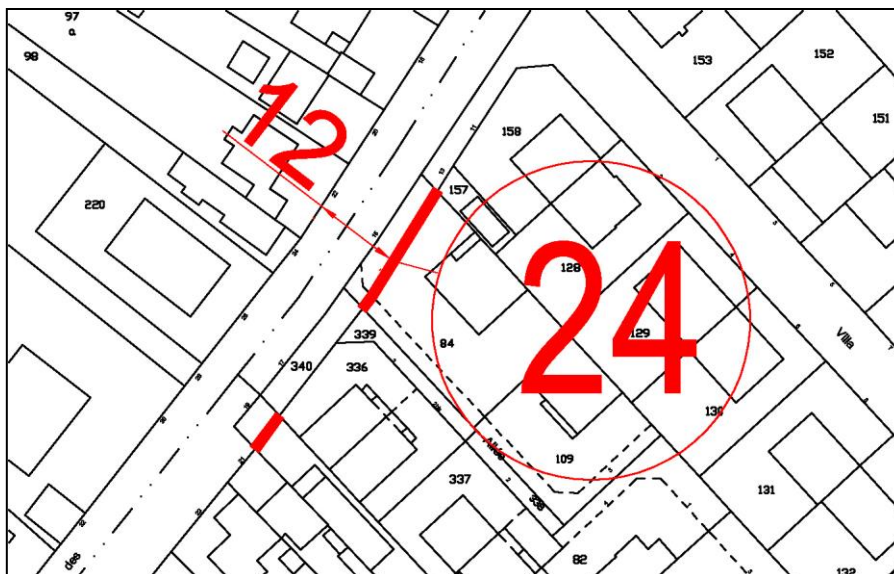
**Emplacement réservé n°23
Echelle 1/1000 (1/1)**

N°	DENOMINATION	OBJET	LARGEUR de VOIRIE (m)	SUPERFICIE A ACQUERIR (m ²)	BENEFICIAIRE
23	Rue Pascal	Elargissement	12 m	220 m ²	Commune



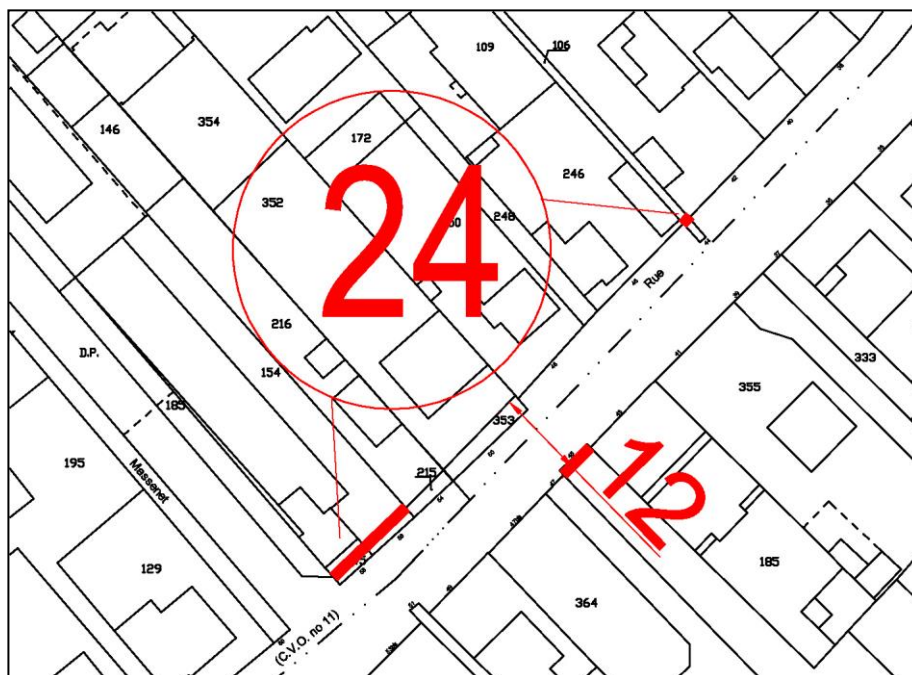
**Emplacement réservé n°24
Echelle 1/1000 (1/1)**

N°	DENOMINATION	OBJET	LARGEUR de VOIRIE (m)	SUPERFICIE A ACQUERIR (m²)	BENEFICIAIRE
24	Rue des Rabats	Elargissement	12 m	1218 m ²	Commune



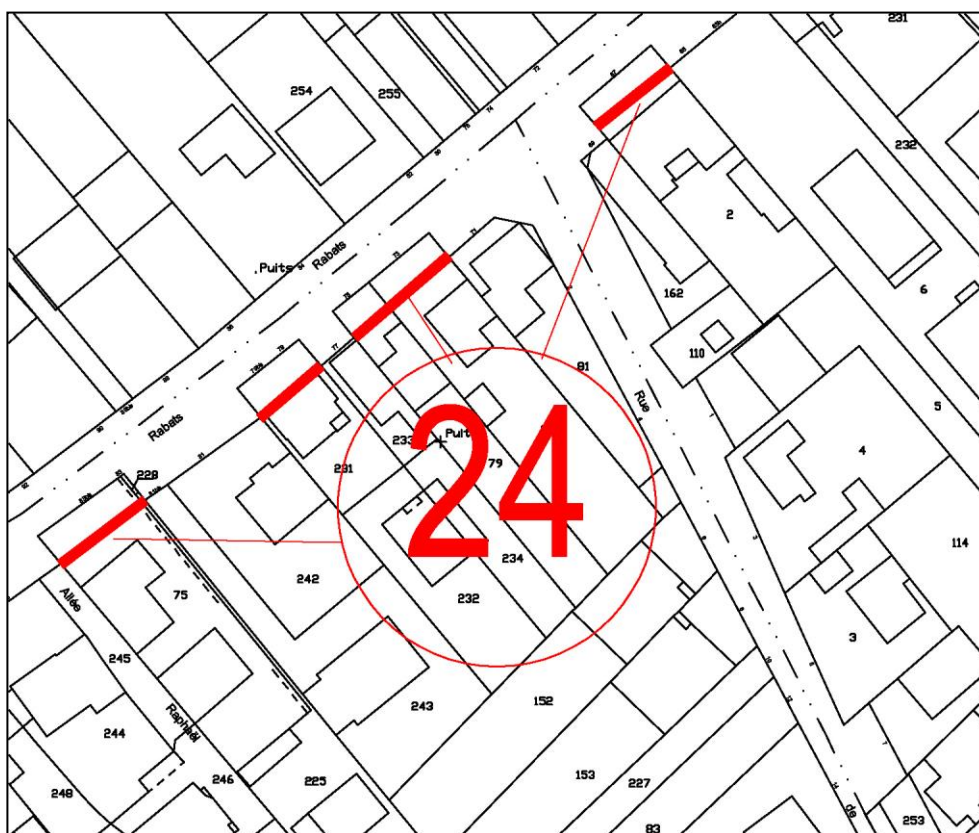
**Emplacement réservé n°24
Echelle 1/1000 (1/1)**

N°	DENOMINATION	OBJET	LARGEUR de VOIRIE (m)	SUPERFICIE A ACQUERIR (m²)	BENEFICIAIRE
24	Rue des Rabats	Elargissement	12 m	1218 m ²	Commune



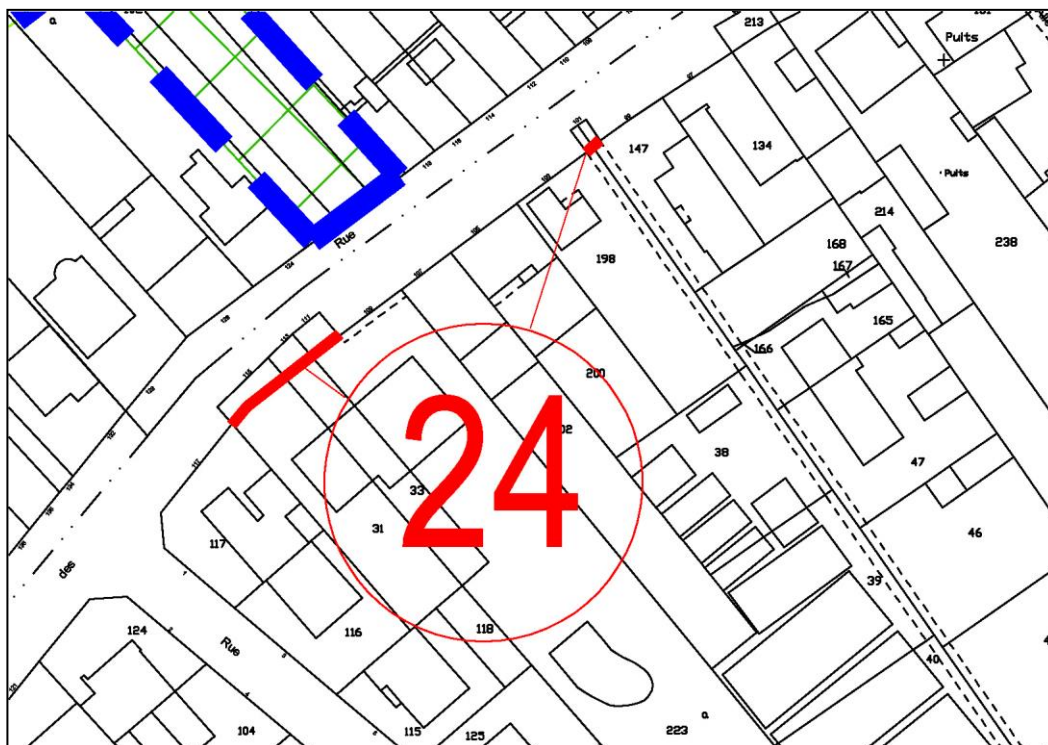
**Emplacement réservé n°24
Echelle 1/1000 (1/1)**

N°	DENOMINATION	OBJET	LARGEUR de VOIRIE (m)	SUPERFICIE A ACQUERIR (m²)	BENEFICIAIRE
24	Rue des Rabats	Elargissement	12 m	1218 m ²	Commune



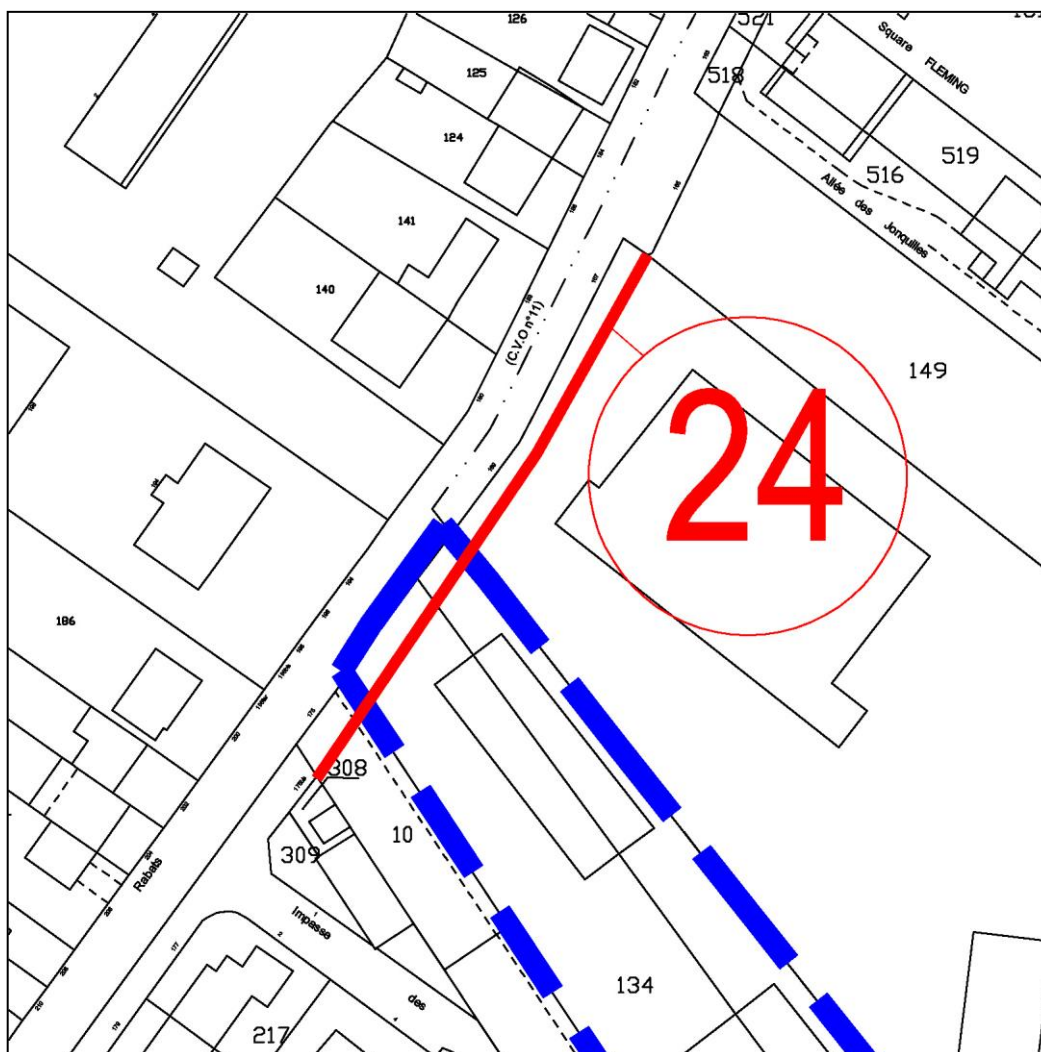
**Emplacement réservé n°24
Echelle 1/1000 (1/1)**

N°	DENOMINATION	OBJET	LARGEUR de VOIRIE (m)	SUPERFICIE A ACQUERIR (m²)	BENEFICIAIRE
24	Rue des Rabats	Elargissement	12 m	1218 m ²	Commune



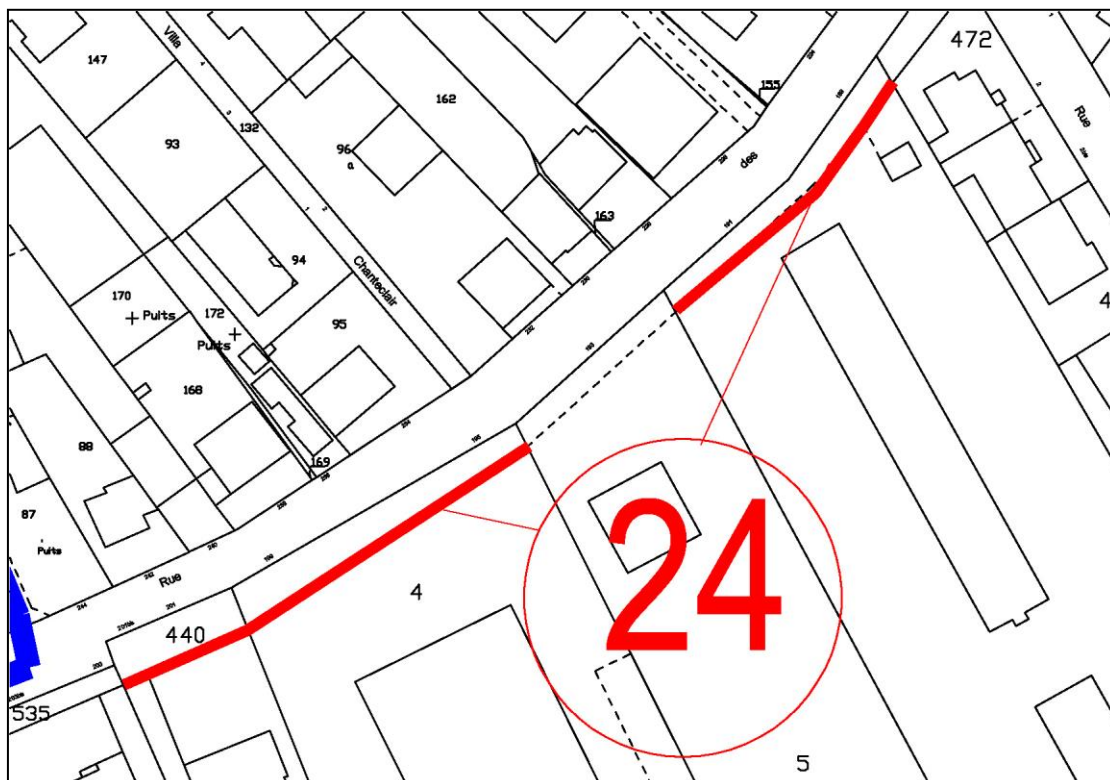
**Emplacement réservé n°24
Echelle 1/1000 (1/1)**

N°	DENOMINATION	OBJET	LARGEUR de VOIRIE (m)	SUPERFICIE A ACQUERIR (m ²)	BENEFICIAIRE
24	Rue des Rabats	Elargissement	12 m	1218 m ²	Commune



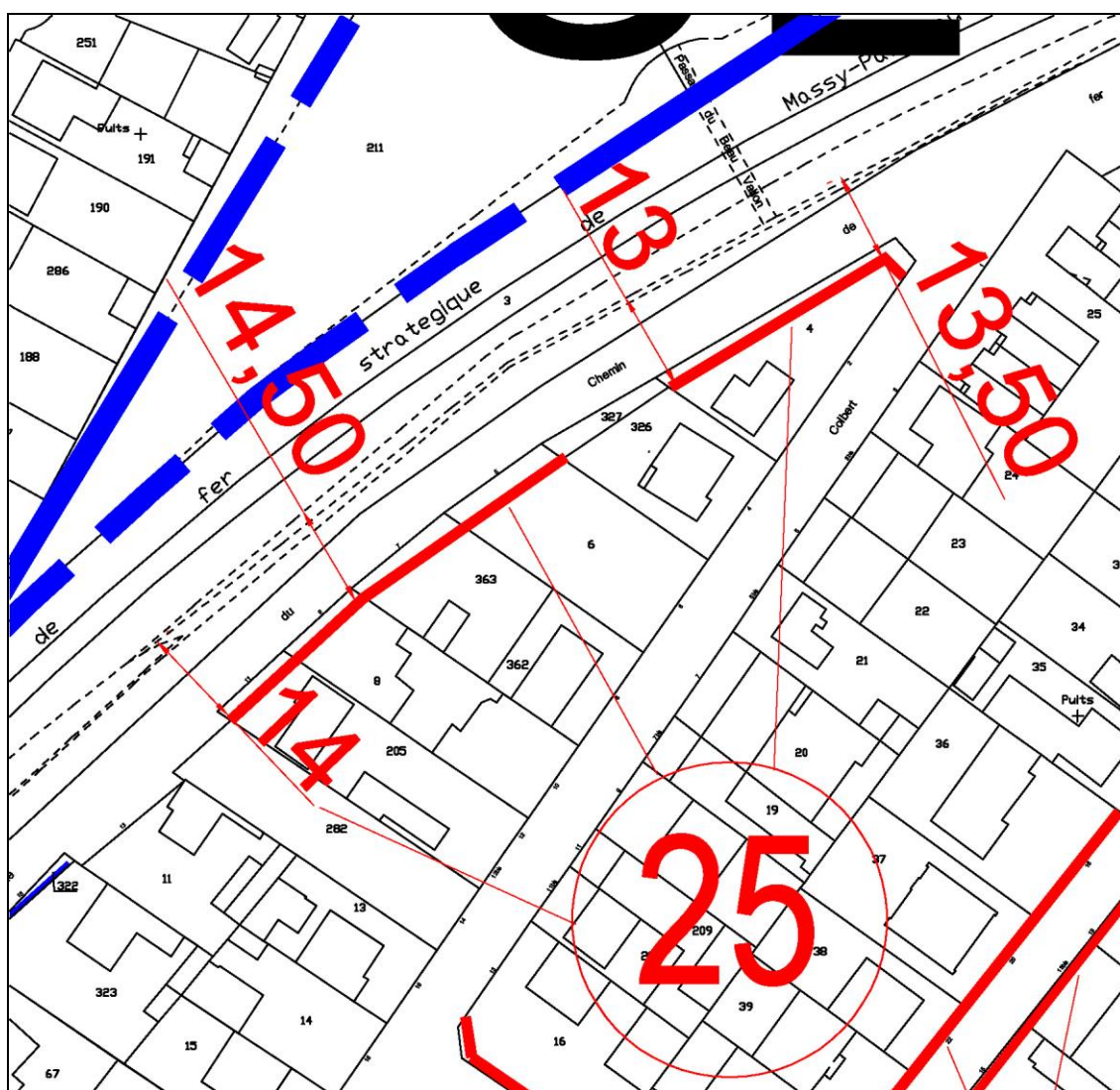
**Emplacement réservé n°24
Echelle 1/1000 (1/1)**

N°	DENOMINATION	OBJET	LARGEUR de VOIRIE (m)	SUPERFICIE A ACQUERIR (m²)	BENEFICIAIRE
24	Rue des Rabats	Elargissement	12 m	1218 m ²	Commune



**Emplacement réservé n°25
Echelle 1/1000 (1/1)**

N°	DENOMINATION	OBJET	LARGEUR de VOIRIE (m)	SUPERFICIE A ACQUERIR (m ²)	BENEFICIAIRE
25	Rue du chemin de fer	Elargissement	Variable de 13 m à 14.50 m	540 m ²	Commune



**Emplacement réservé n°25
Echelle 1/1000 (1/1)**

N°	DENOMINATION	OBJET	LARGEUR de VOIRIE (m)	SUPERFICIE A ACQUERIR (m ²)	BENEFICIAIRE
25	Rue du chemin de fer	Elargissement	Variable de 13 m à 14.50 m	540 m ²	Commune



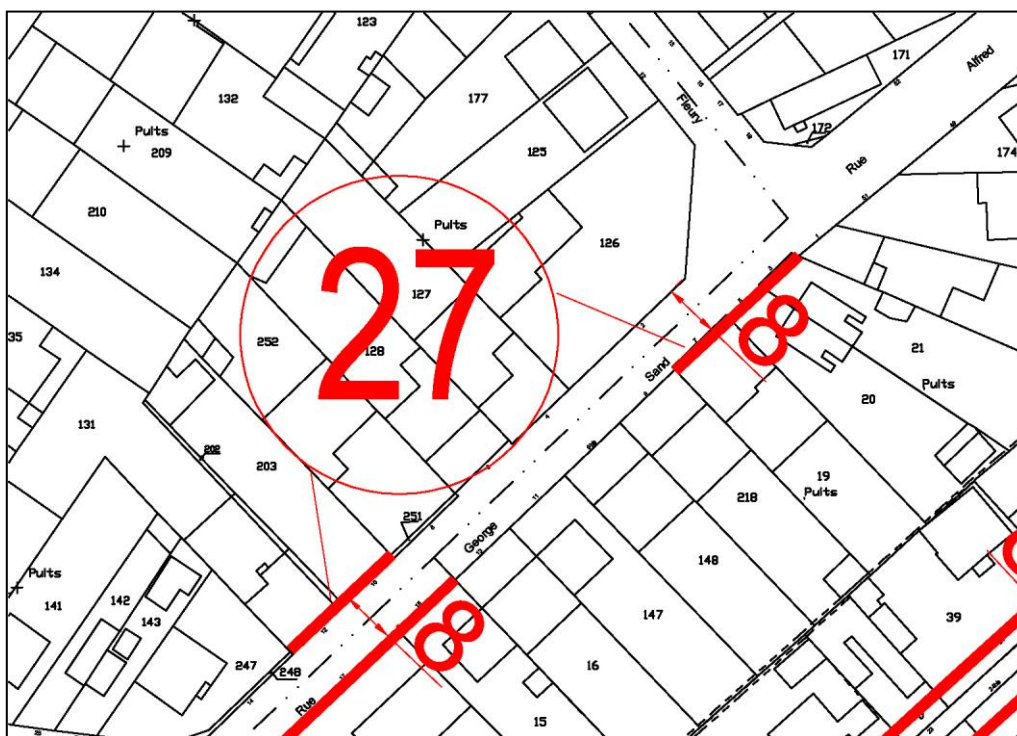
**Emplacement réservé n°26
Echelle 1/1000 (1/1)**

N°	DENOMINATION	OBJET	LARGEUR de VOIRIE (m)	SUPERFICIE A ACQUERIR (m ²)	BENEFICIAIRE
26	Rue de l'Aurore	Elargissement	Variable de 9.50 m à 10 m	290 m ²	Commune



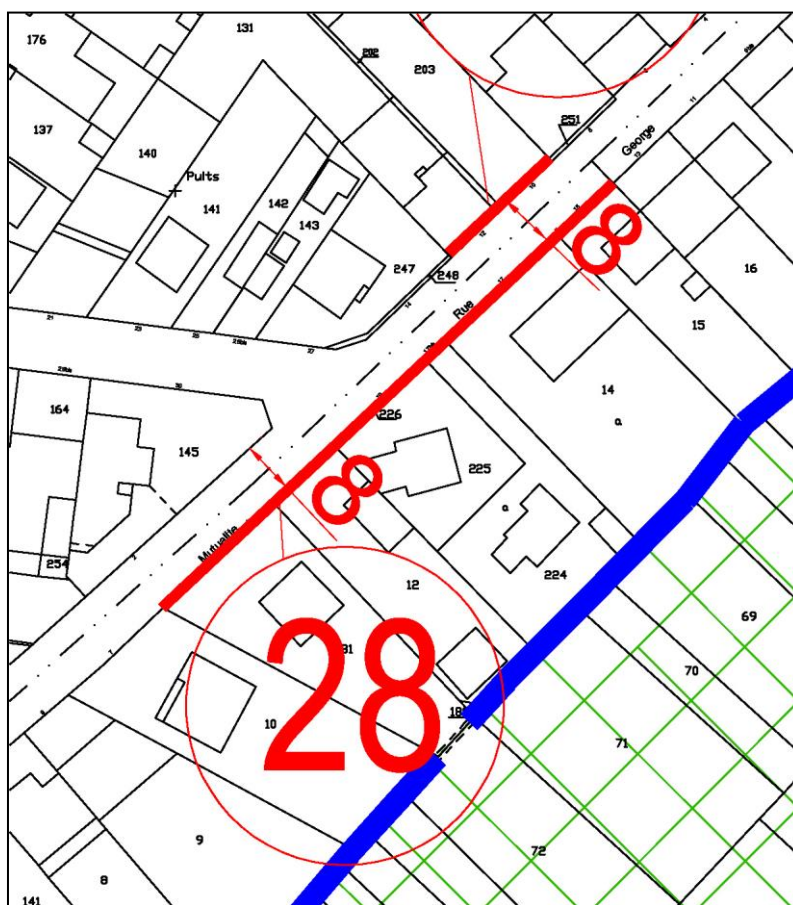
**Emplacement réservé n°27
Echelle 1/1000 (1/1)**

N°	DENOMINATION	OBJET	LARGEUR de VOIRIE (m)	SUPERFICIE A ACQUERIR (m ²)	BENEFICIAIRE
27	Rue George Sand	Elargissement	8 m	55 m ²	Commune



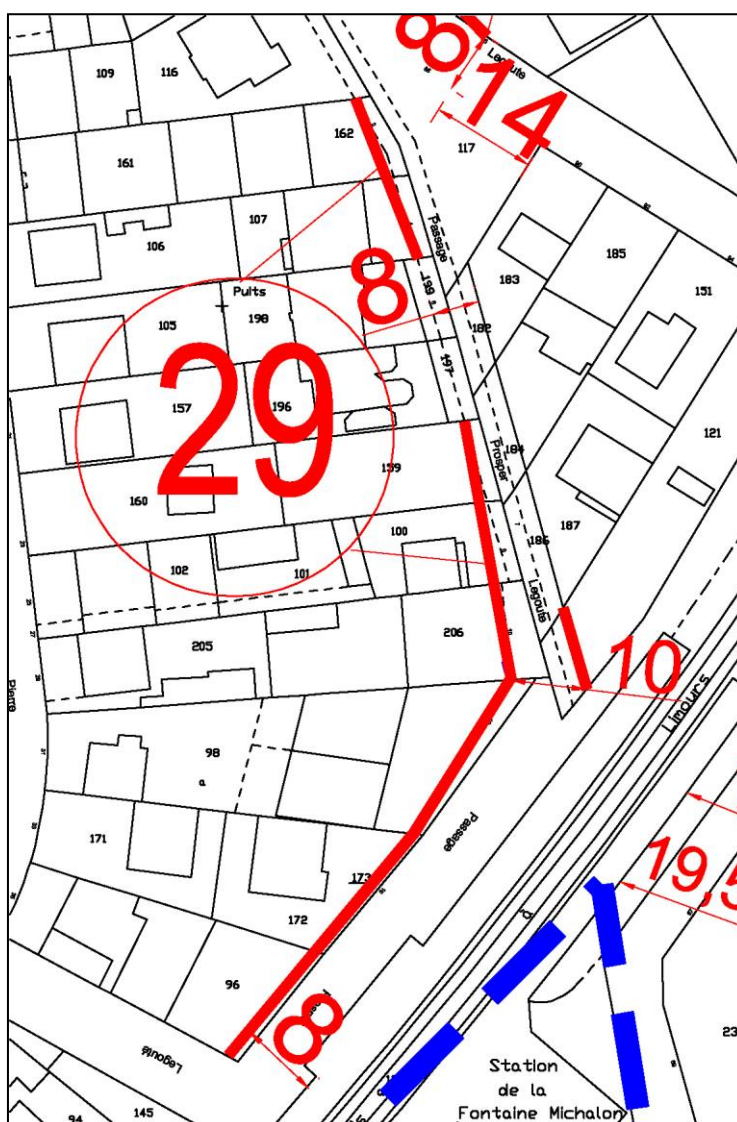
**Emplacement réservé n°28
Echelle 1/1000 (1/1)**

N°	DENOMINATION	OBJET	LARGEUR de VOIRIE (m)	SUPERFICIE A ACQUERIR (m²)	BENEFICIAIRE
28	Rue de la mutualité	Elargissement	8 m	17 m ²	Commune



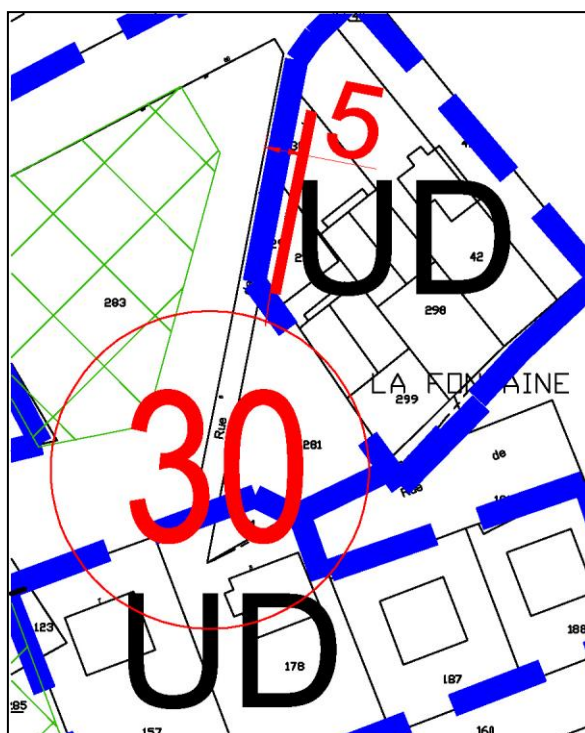
**Emplacement réservé n°29
Echelle 1/1000 (1/1)**

N°	DENOMINATION	OBJET	LARGEUR de VOIRIE (m)	SUPERFICIE A ACQUERIR (m ²)	BENEFICIAIRE
29	Passage Prosper Legouté	Elargissement	Variable et de 8 m à 10 m	357 m ²	Commune



**Emplacement réservé n°30
Echelle 1/1000 (1/1)**

	DENOMINATION	OBJET	LARGEUR de VOIRIE (m)	SUPERFICIE A ACQUERIR (m²)	BENEFICIAIRE
30	Rue de Megève	Elargissement	5 m par rapport axe de voie	55 m ²	Commune



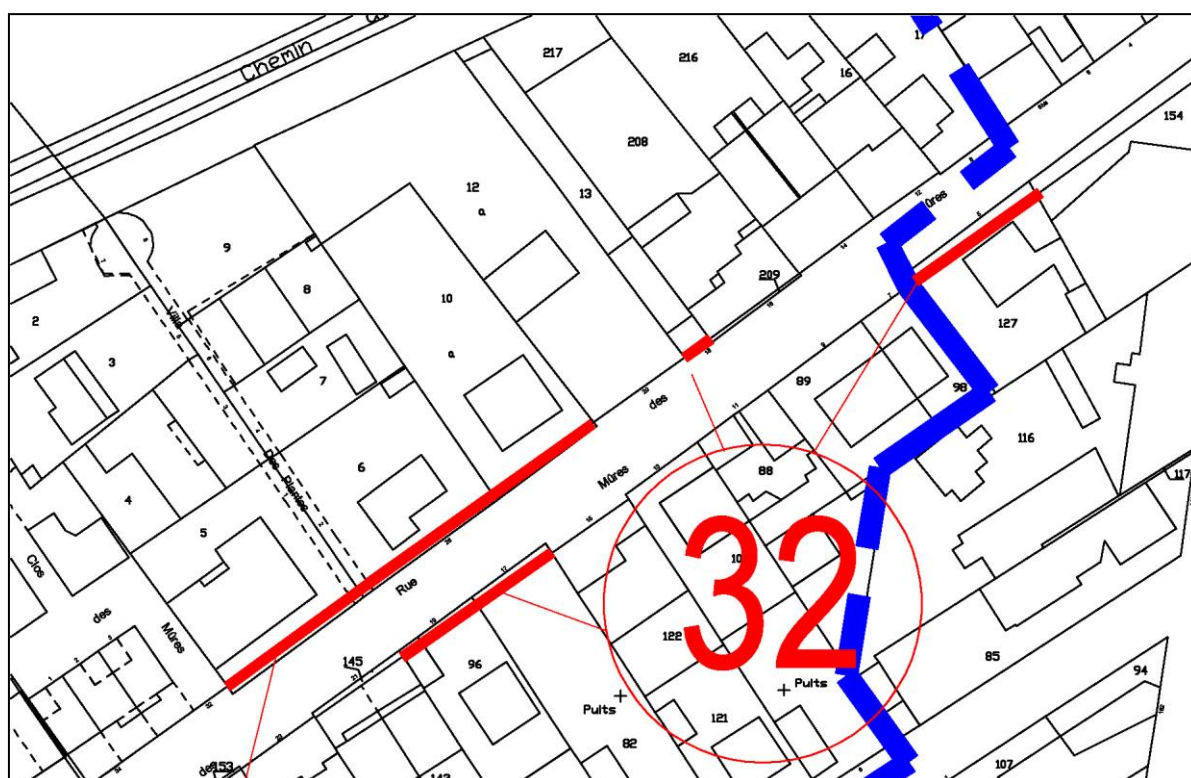
**Emplacement réservé n°31
Echelle 1/1000 (1/1)**

N°	DENOMINATION	OBJET	LARGEUR de VOIRIE (m)	SUPERFICIE A ACQUERIR (m ²)	BENEFICIAIRE
31	Rue de Massy	Elargissement	12 m	466 m ²	Commune



**Emplacement réservé n°32
Echelle 1/1000 (1/1)**

N°	DENOMINATION	OBJET	LARGEUR de VOIRIE (m)	SUPERFICIE A ACQUERIR (m ²)	BENEFICIAIRE
32	Rue des Mûres	Elargissement	Variable de 10 m à 11 m	330 m ²	commune



**Emplacement réservé n°32
Echelle 1/1000 (1/1)**

N°	DENOMINATION	OBJET	LARGEUR de VOIRIE (m)	SUPERFICIE A ACQUERIR (m²)	BENEFICIAIRE
32	Rue des Mûres	Elargissement	Variable de 10 m à 11 m	330 m ²	commune



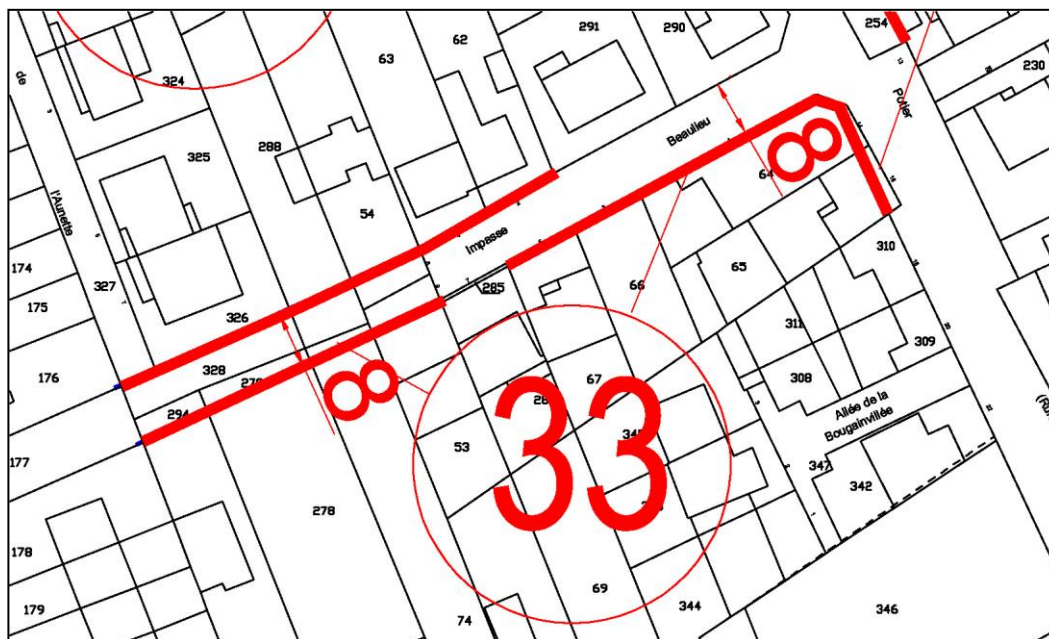
**Emplacement réservé n°32
Echelle 1/1000 (1/1)**

N°	DENOMINATION	OBJET	LARGEUR de VOIRIE (m)	SUPERFICIE A ACQUERIR (m ²)	BENEFICIAIRE
32	Rue des Mûres	Elargissement	Variable de 10 m à 11 m	330 m ²	commune



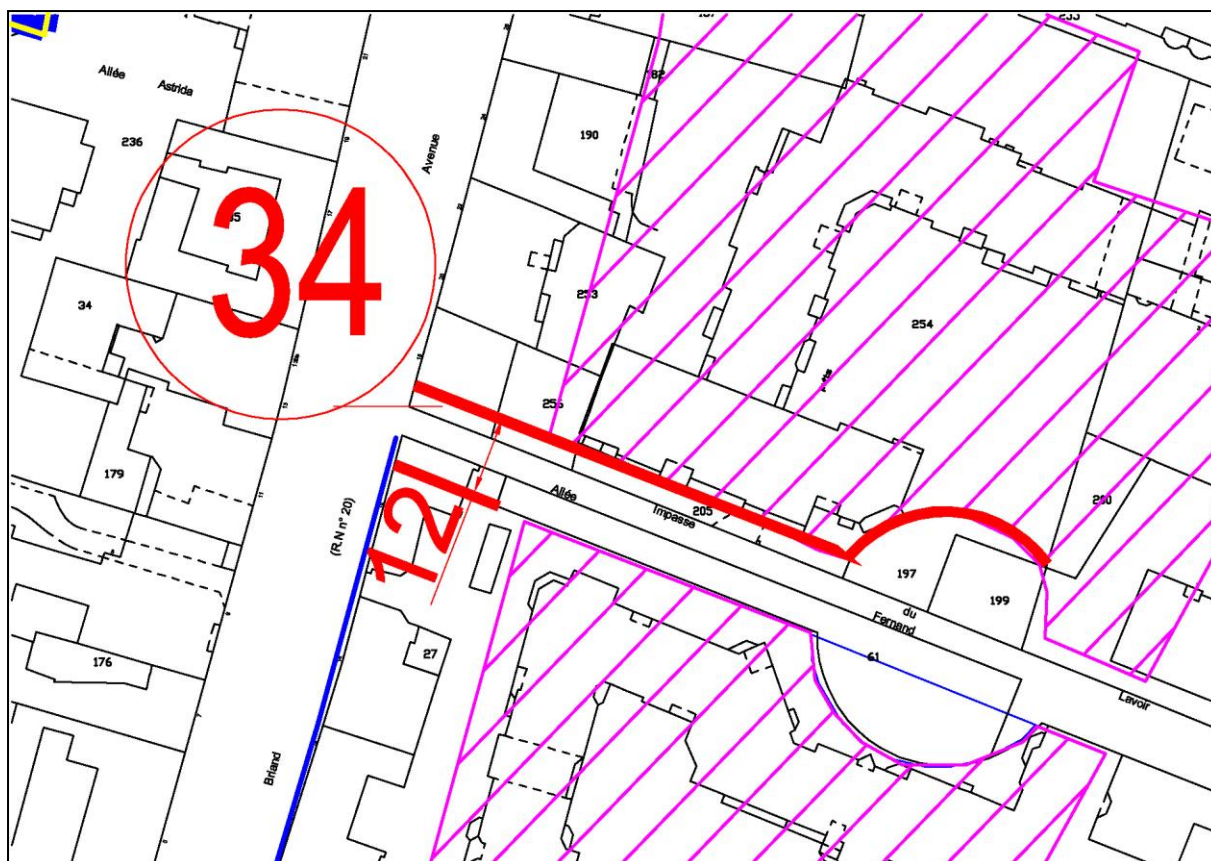
**Emplacement réservé n°33
Echelle 1/1000 (1/1)**

N°	DENOMINATION	OBJET	LARGEUR de VOIRIE (m)	SUPERFICIE A ACQUERIR (m²)	BENEFICIAIRE
33	Impasse Beaulieu	Elargissement	8 m	380 m ²	Commune



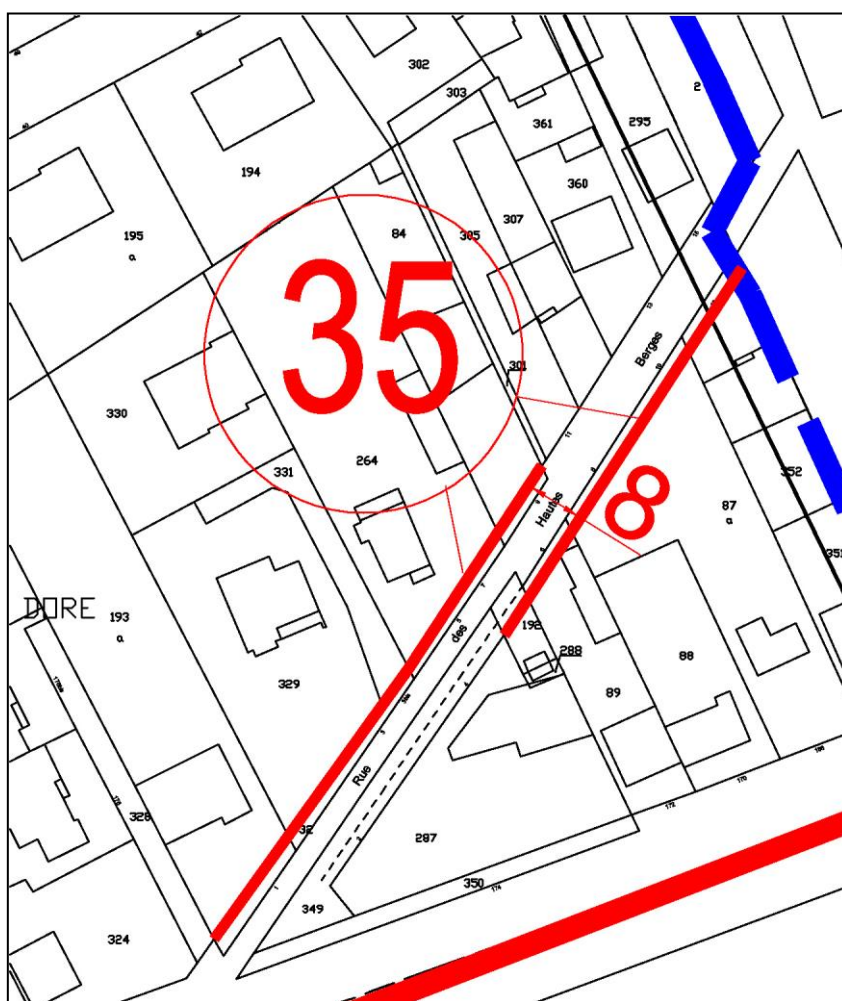
**Emplacement réservé n°34
Echelle 1/1000 (1/1)**

N°	DENOMINATION	OBJET	LARGEUR de VOIRIE (m)	SUPERFICIE A ACQUERIR (m ²)	BENEFICIAIRE
34	Allée Fernand Braudel	Elargissement	12 m	525 m ²	commune



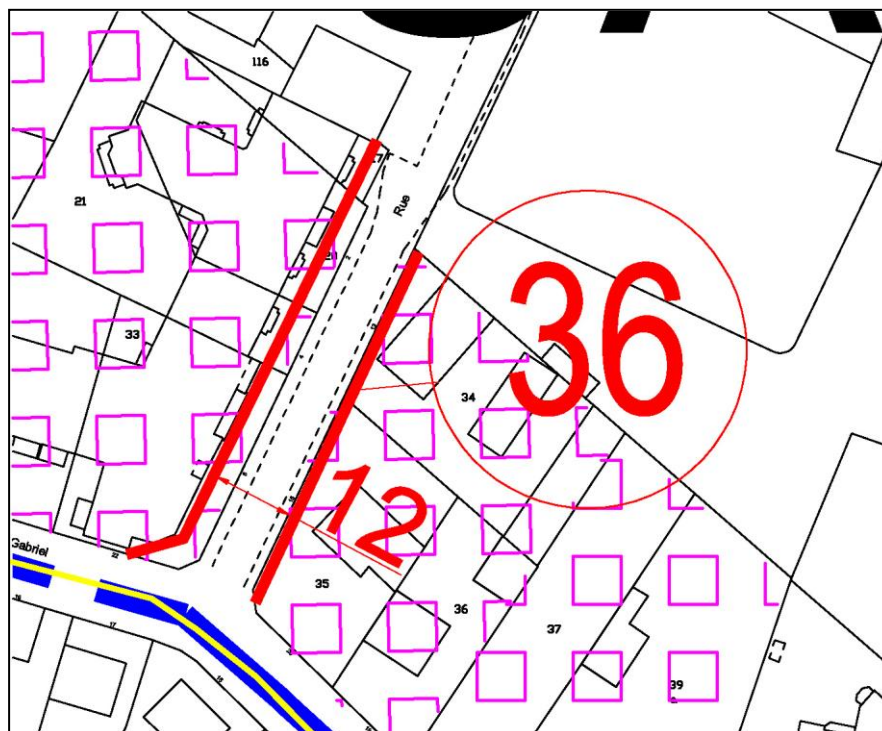
**Emplacement réservé n°35
Echelle 1/1000 (1/1)**

N°	DENOMINATION	OBJET	LARGEUR de VOIRIE (m)	SUPERFICIE A ACQUERIR (m ²)	BENEFICIAIRE
35	Rue des hautes berges	Elargissement	Variable et 8 m	254 m ²	Commune



**Emplacement réservé n°36
Echelle 1/1000 (1/1)**

N°	DENOMINATION	OBJET	LARGEUR de VOIRIE (m)	SUPERFICIE A ACQUERIR (m²)	BENEFICIAIRE
36	Rue du Marché	Elargissement	12 m	250 m ²	Commune



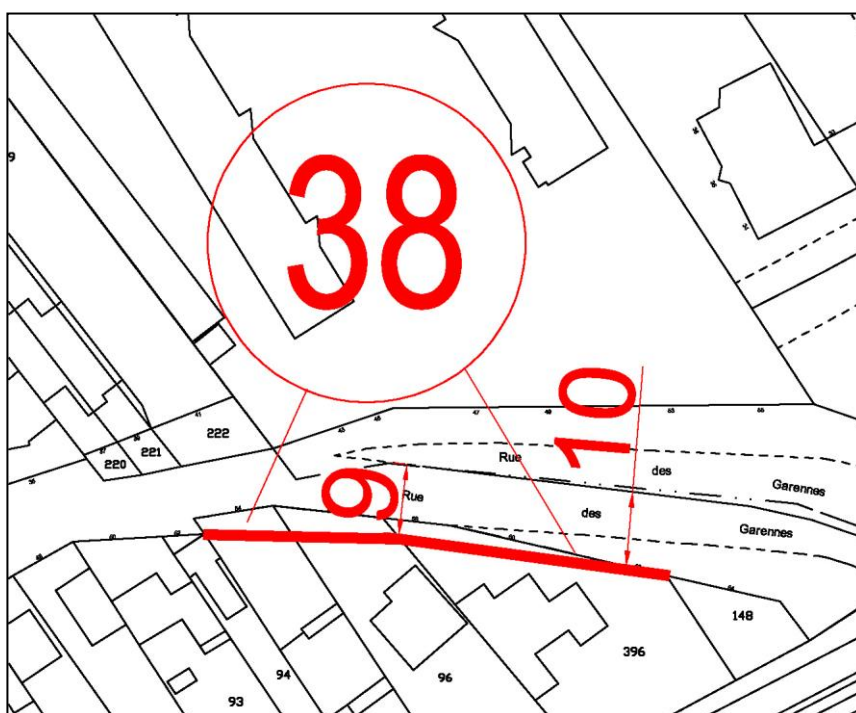
**Emplacement réservé n°37
Echelle 1/1000 (1/1)**

N°	DENOMINATION	OBJET	LARGEUR de VOIRIE (m)	SUPERFICIE A ACQUERIR (m ²)	BENEFICIAIRE
37	Rue Joseph Fouriaux	Elargissement	10 m	412 m ²	Commune



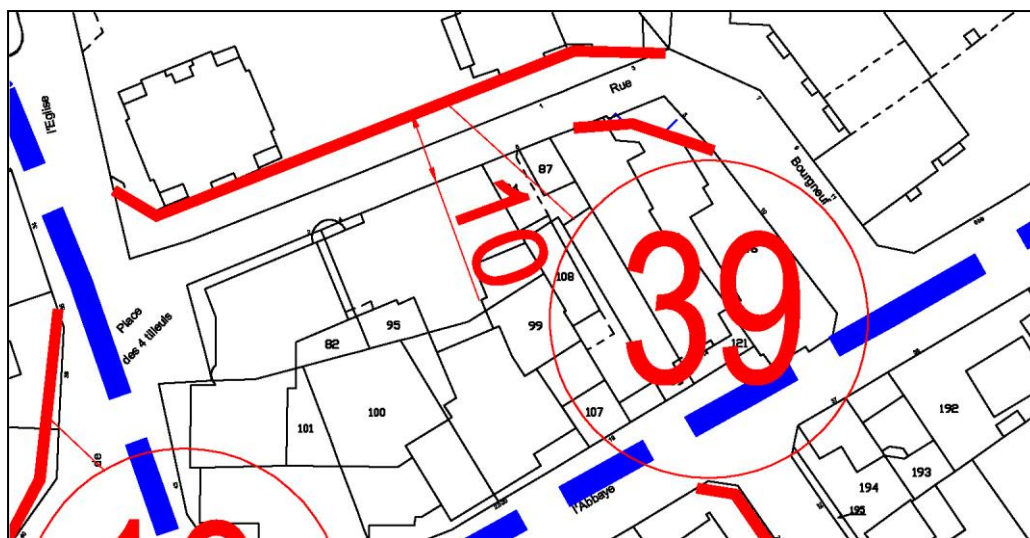
**Emplacement réservé n°38
Echelle 1/1000 (1/1)**

N°	DENOMINATION	OBJET	LARGEUR de VOIRIE (m)	SUPERFICIE A ACQUERIR (m²)	BENEFICIAIRE
38	Rue des Garennes	Elargissement	Variable de 9 m à 10 m	118 m ²	Commune



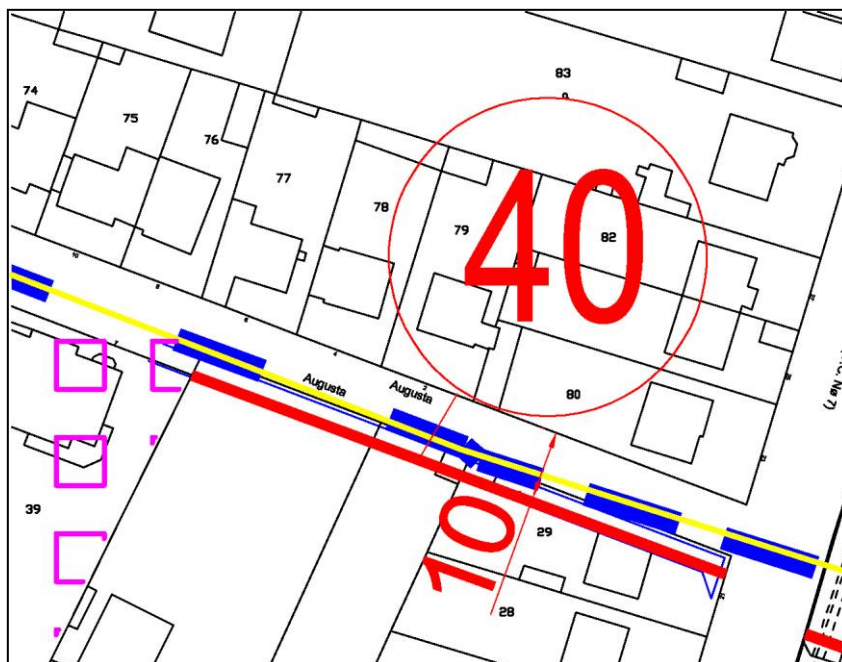
**Emplacement réservé n°39
Echelle 1/1000 (1/1)**

N°	DENOMINATION	OBJET	LARGEUR de VOIRIE (m)	SUPERFICIE A ACQUERIR (m²)	BENEFICIAIRE
39	Rue Bourgneuf	Elargissement	10 m	360 m ²	Commune



Emplacement réservé n°40
Echelle 1/1000 (1/1)

N°	DENOMINATION	OBJET	LARGEUR de VOIRIE (m)	SUPERFICIE A ACQUERIR (m ²)	BENEFICIAIRE
40	Rue Augusta	Elargissement	10 m	225 m ²	Commune



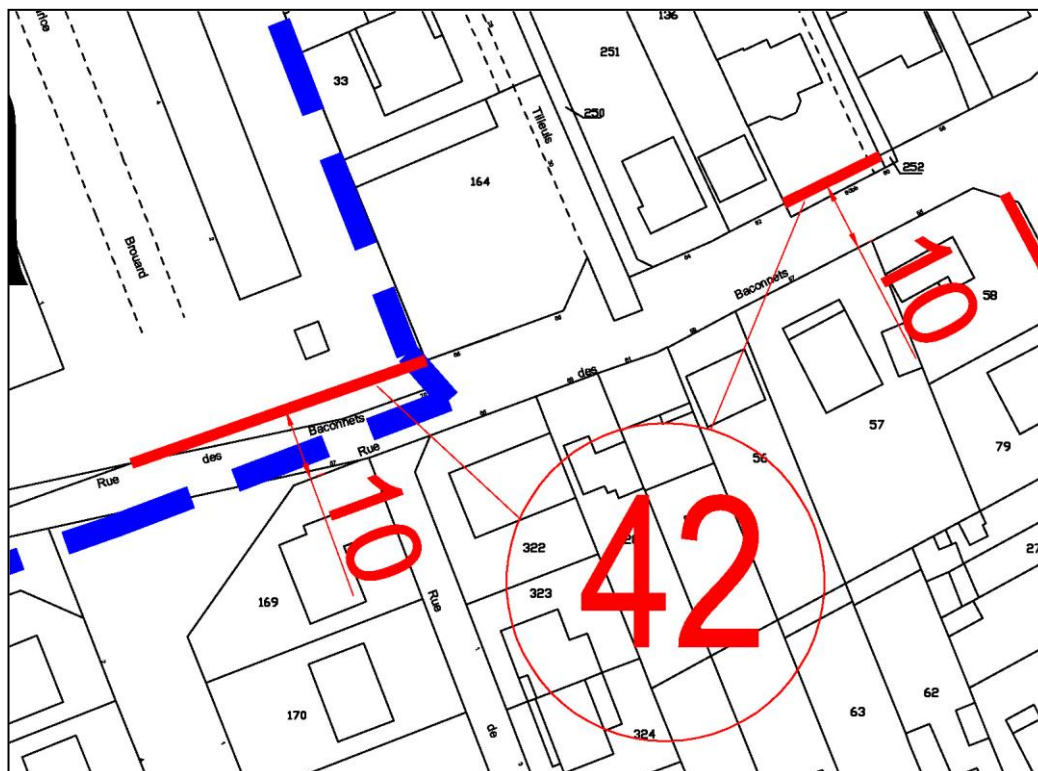
**Emplacement réservé n°41
Echelle 1/1000 (1/1)**

N°	DENOMINATION	OBJET	LARGEUR de VOIRIE (m)	SUPERFICIE A ACQUERIR (m ²)	BENEFICIAIRE
41	Rue des Sorrières	Elargissement	Variable de 8m à 10 m	391 m ²	commune



**Emplacement réservé n°42
Echelle 1/1000 (1/1)**

N°	DENOMINATION	OBJET	LARGEUR de VOIRIE (m)	SUPERFICIE A ACQUERIR (m²)	BENEFICIAIRE
42	Rue des Baconnets	Elargissement	10 m	180 m ²	Commune



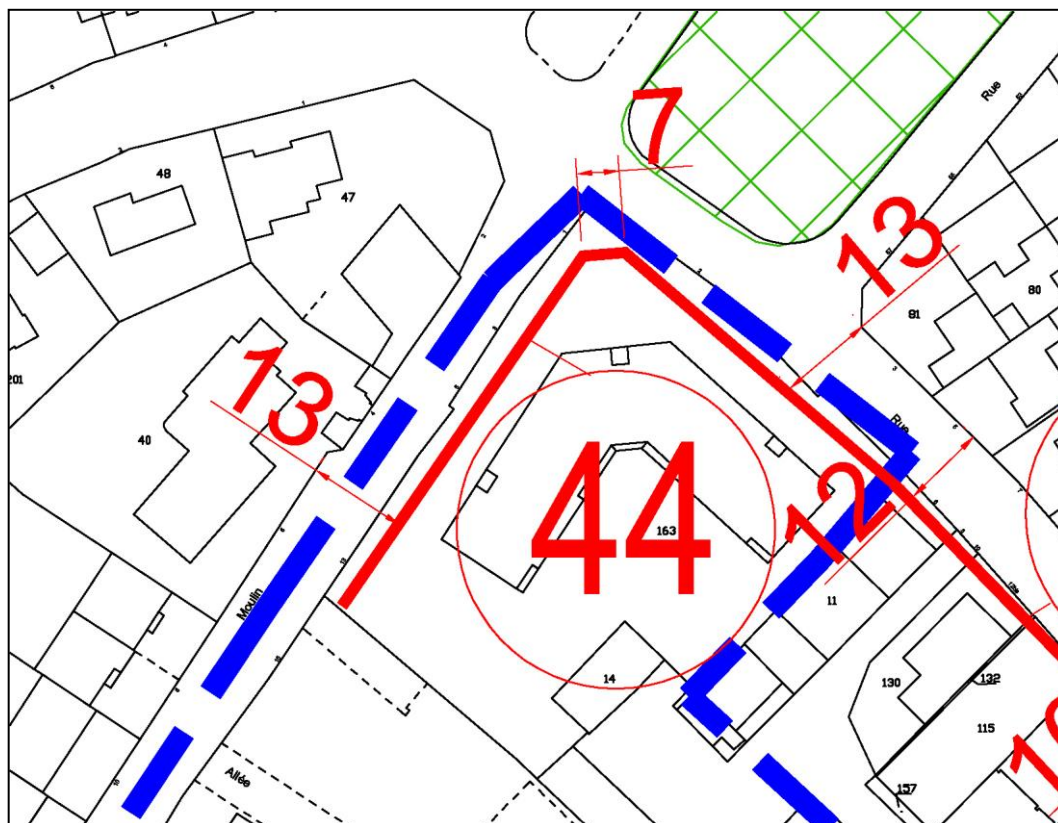
**Emplacement réservé n°42
Echelle 1/1000 (1/1)**

N°	DENOMINATION	OBJET	LARGEUR de VOIRIE (m)	SUPERFICIE A ACQUERIR (m²)	BENEFICIAIRE
42	Rue des Baconnets	Elargissement	10 m	180 m ²	Commune



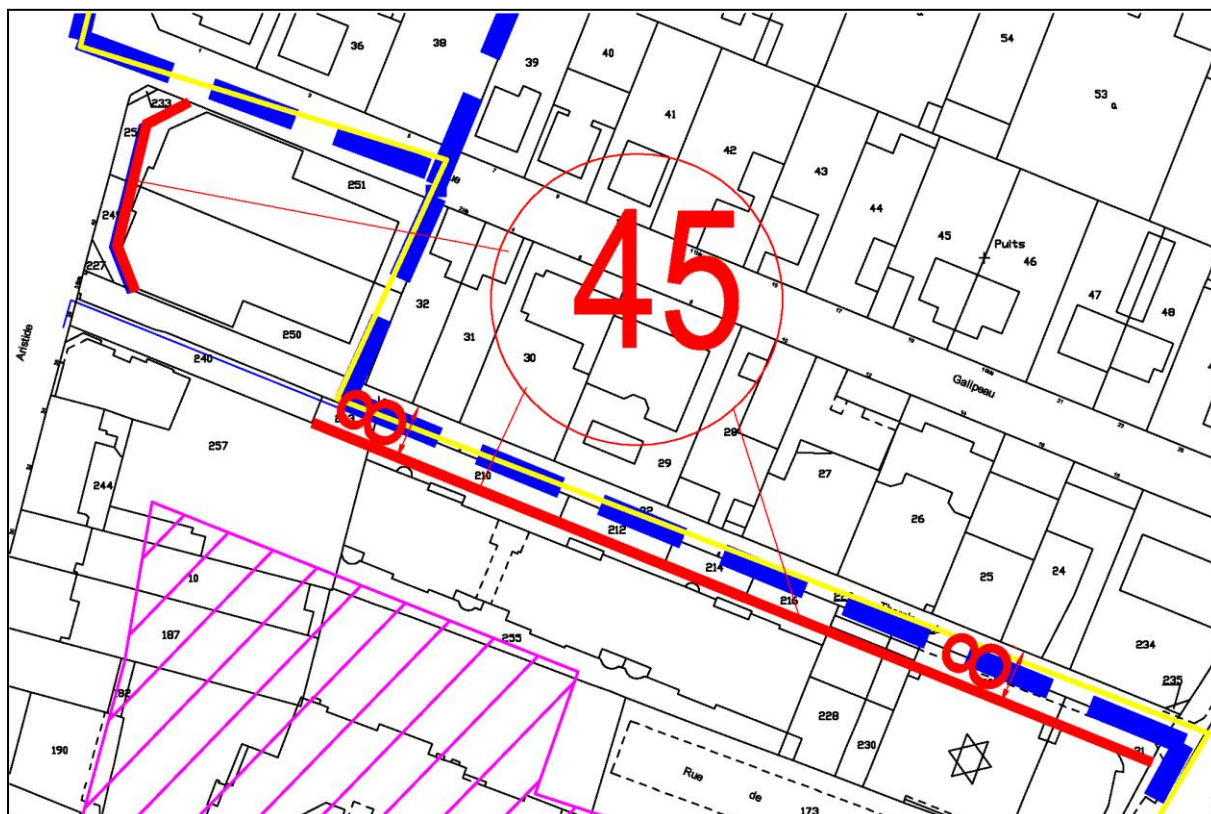
**Emplacement réservé n°44
Echelle 1/1000 (1/1)**

N°	DENOMINATION	OBJET	LARGEUR de VOIRIE (m)	SUPERFICIE A ACQUERIR (m ²)	BENEFICIAIRE
44	Rue du moulin	Elargissement	13 m	385 m ²	Commune



**Emplacement réservé n°45
Echelle 1/1000 (1/1)**

N°	DENOMINATION	OBJET	LARGEUR de VOIRIE (m)	SUPERFICIE A ACQUERIR (m ²)	BENEFICIAIRE
45	Villa Thorain	Elargissement	8 m	635 m ²	commune



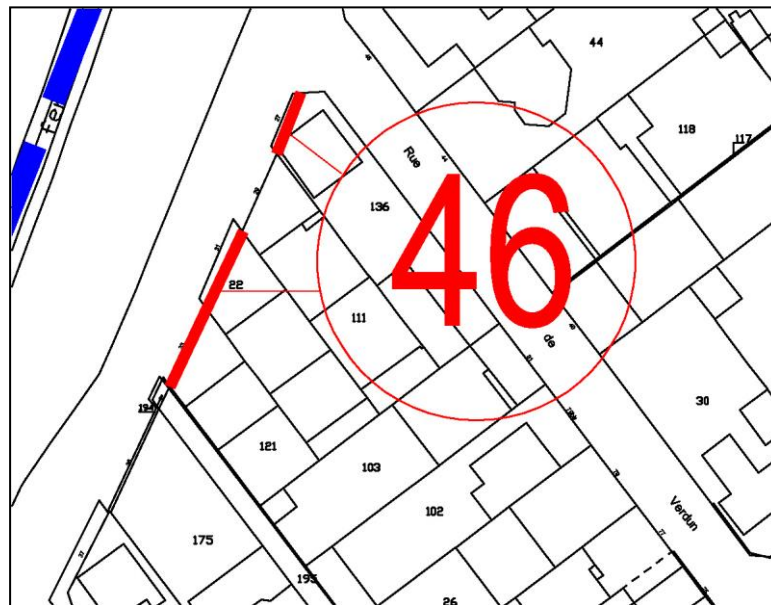
**Emplacement réservé n°46
Echelle 1/1000 (1/1)**

N°	DENOMINATION	OBJET	LARGEUR de VOIRIE (m)	SUPERFICIE A ACQUERIR (m ²)	BENEFICIAIRE
46	Rue Mirabeau	Elargissement	Variable et de 10 m à 19.50 m	1292 m ²	Commune



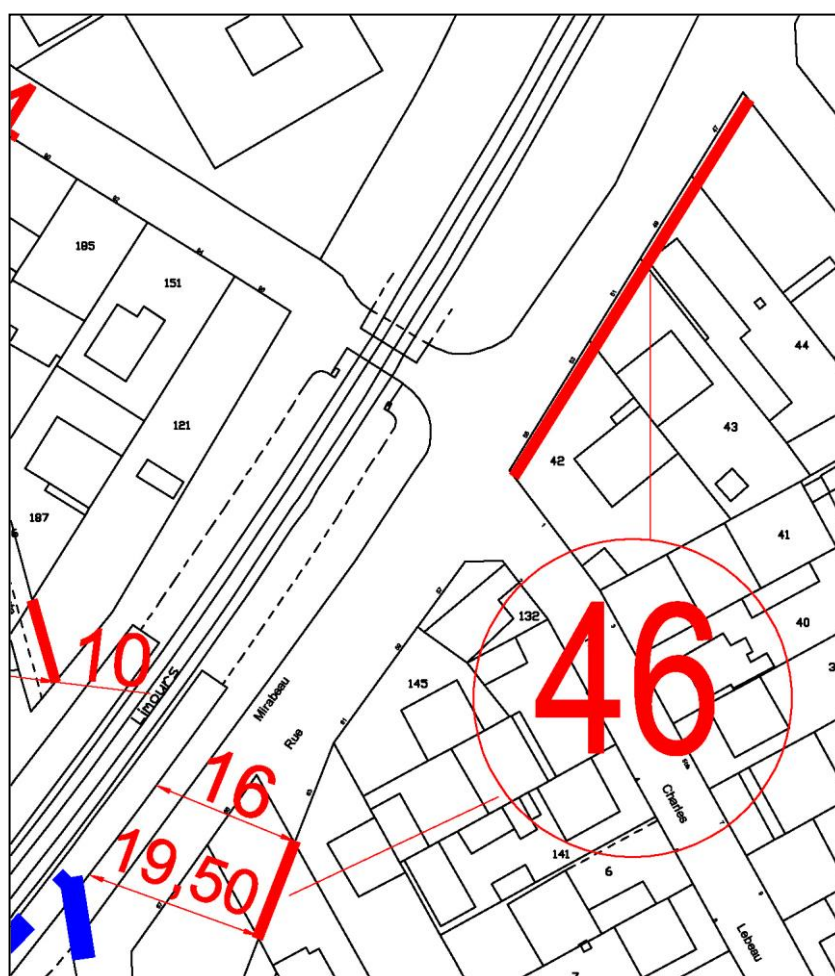
**Emplacement réservé n°46
Echelle 1/1000 (1/1)**

N°	DENOMINATION	OBJET	LARGEUR de VOIRIE (m)	SUPERFICIE A ACQUERIR (m²)	BENEFICIAIRE
46	Rue Mirabeau	Elargissement	Variable et de 10 m à 19.50 m	1292 m ²	Commune



**Emplacement réservé n°46
Echelle 1/1000 (1/1)**

N°	DENOMINATION	OBJET	LARGEUR de VOIRIE (m)	SUPERFICIE A ACQUERIR (m ²)	BENEFICIAIRE
46	Rue Mirabeau	Elargissement	Variable et de 10 m à 19.50 m	1292 m ²	Commune



**Emplacement réservé n°46
Echelle 1/1000 (1/1)**

N°	DENOMINATION	OBJET	LARGEUR de VOIRIE (m)	SUPERFICIE A ACQUERIR (m ²)	BENEFICIAIRE
46	Rue Mirabeau	Elargissement	Variable et de 10 m à 19.50 m	1292 m ²	Commune



Emplacement réservé n°46
Echelle 1/1000 (1/1)

N°	DENOMINATION	OBJET	LARGEUR de VOIRIE (m)	SUPERFICIE A ACQUERIR (m ²)	BENEFICIAIRE
46	Rue Mirabeau	Elargissement	Variable et de 10 m à 19.50 m	1292 m ²	Commune



**Emplacement réservé n°46
Echelle 1/1000 (1/1)**

N°	DENOMINATION	OBJET	LARGEUR de VOIRIE (m)	SUPERFICIE A ACQUERIR (m ²)	BENEFICIAIRE
46	Rue Mirabeau	Elargissement	Variable et de 10 m à 19.50 m	1292 m ²	Commune



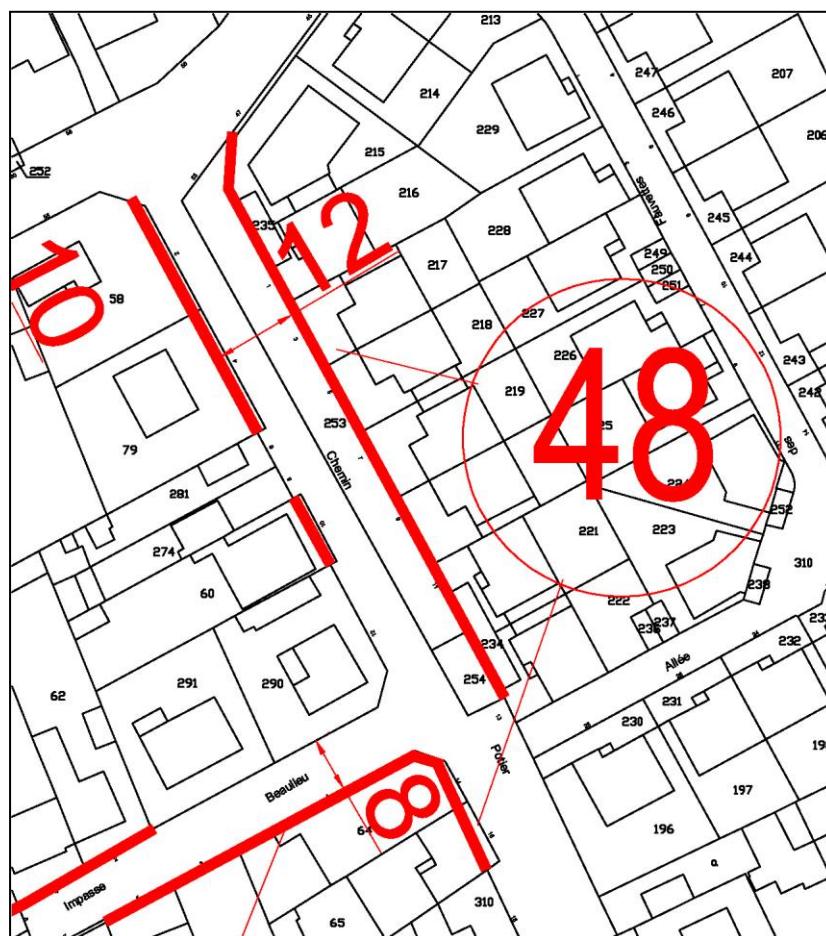
**Emplacement réservé n°47
Echelle 1/1000 (1/1)**

N°	DENOMINATION	OBJET	LARGEUR de VOIRIE (m)	SUPERFICIE A ACQUERIR (m ²)	BENEFICIAIRE
47	Rue d'Arras	Elargissement	8 m	233 m ²	Commune



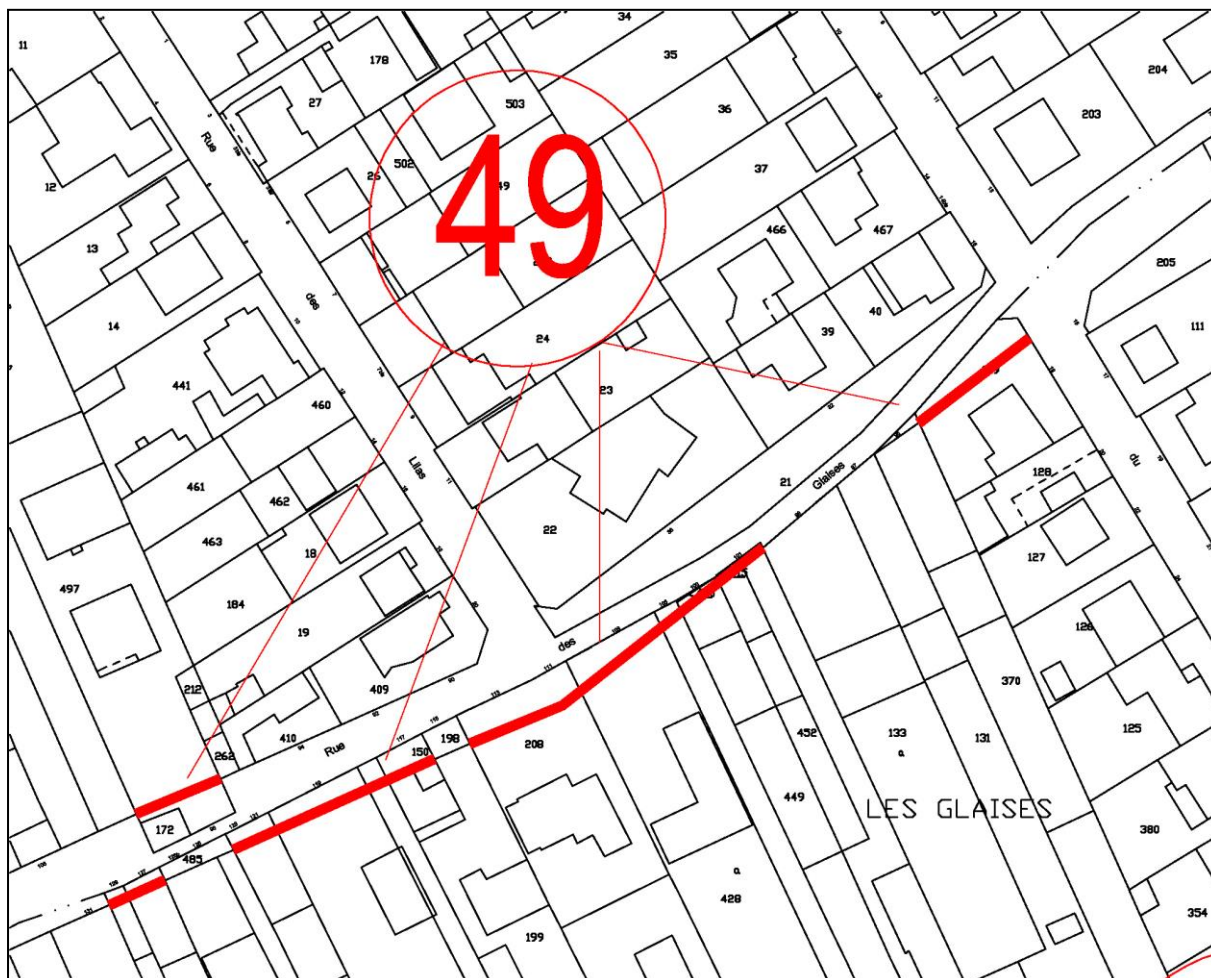
**Emplacement réservé n°48
Echelle 1/1000 (1/1)**

N°	DENOMINATION	OBJET	LARGEUR de VOIRIE (m)	SUPERFICIE A ACQUERIR (m ²)	BENEFICIAIRE
48	Chemin Potier	Elargissement	12 m	561 m ²	Commune



**Emplacement réservé n°49
Echelle 1/1000 (1/1)**

N°	DENOMINATION	OBJET	LARGEUR de VOIRIE (m)	SUPERFICIE A ACQUERIR (m²)	BENEFICIAIRE
49	Rue des Glaises	Elargissement	10 m	1457 m ²	Commune



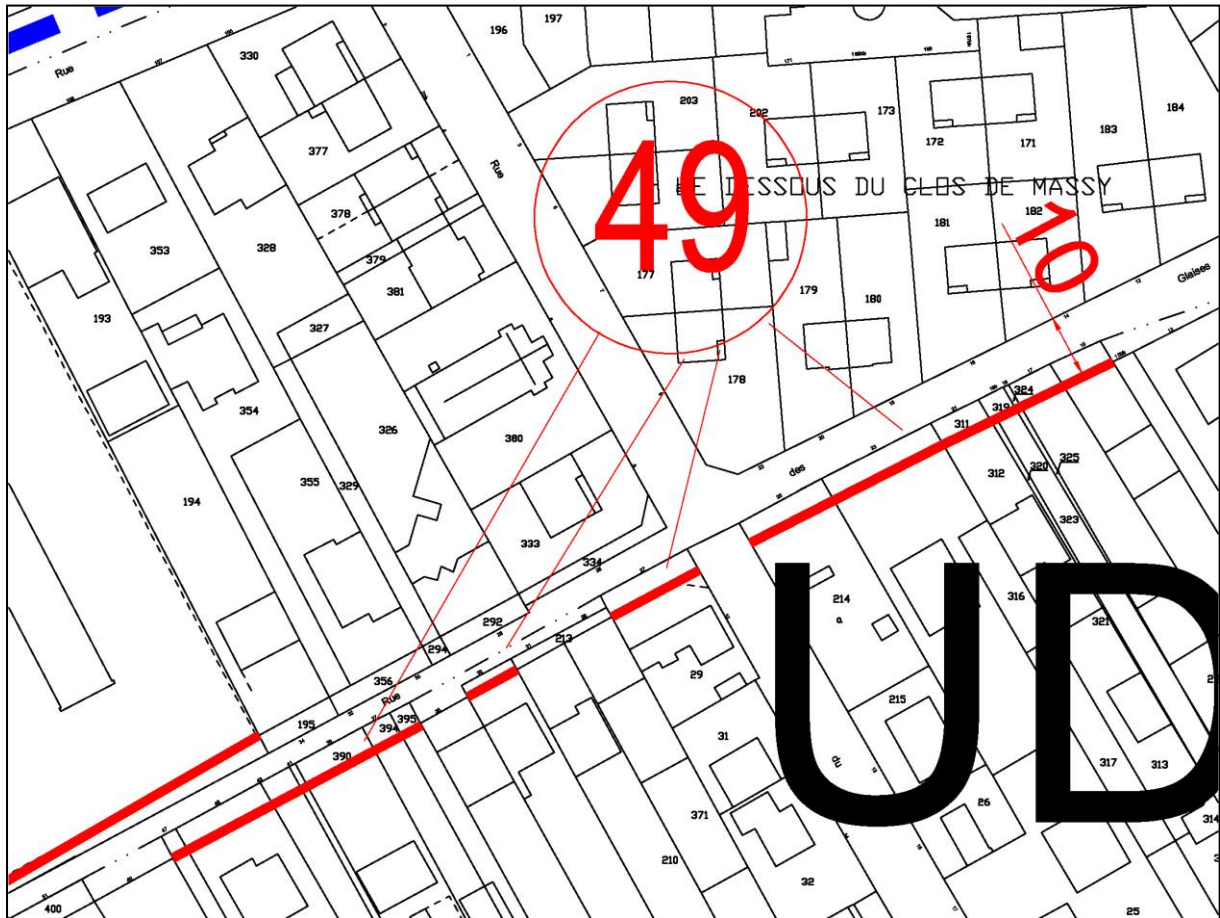
**Emplacement réservé n°49
Echelle 1/1000 (1/1)**

N°	DENOMINATION	OBJET	LARGEUR de VOIRIE (m)	SUPERFICIE A ACQUERIR (m ²)	BENEFICIAIRE
49	Rue des Glaises	Elargissement	10 m	1457 m ²	Commune



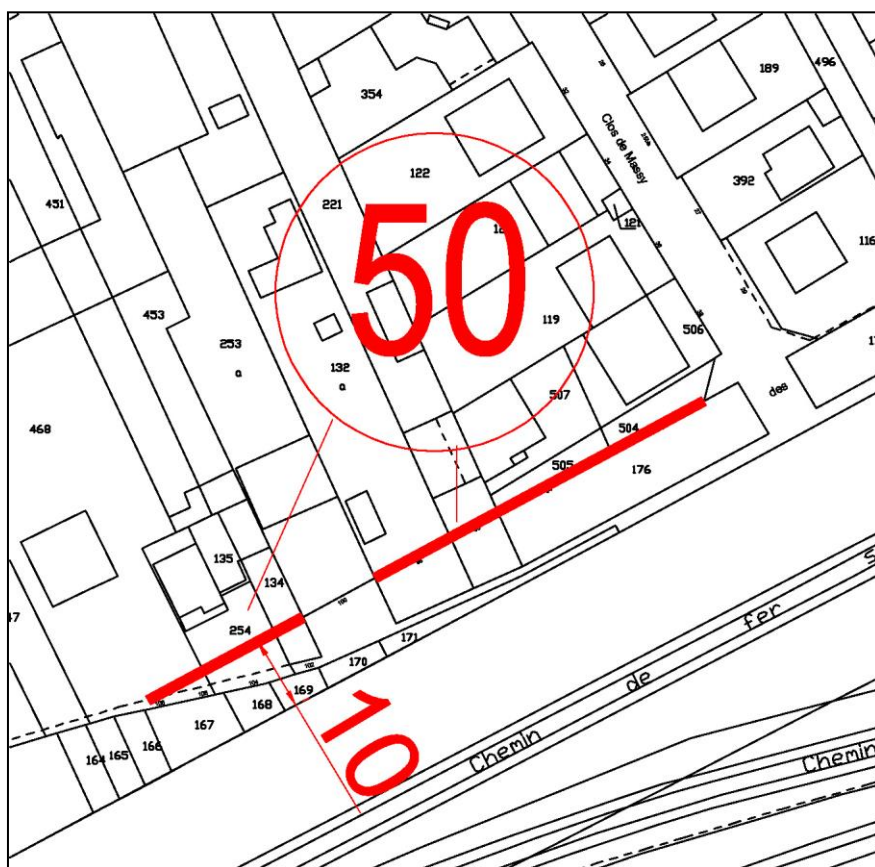
**Emplacement réservé n°49
Echelle 1/1000 (1/1)**

N°	DENOMINATION	OBJET	LARGEUR de VOIRIE (m)	SUPERFICIE A ACQUERIR (m²)	BENEFICIAIRE
49	Rue des Glaises	Elargissement	10 m	1457 m ²	Commune



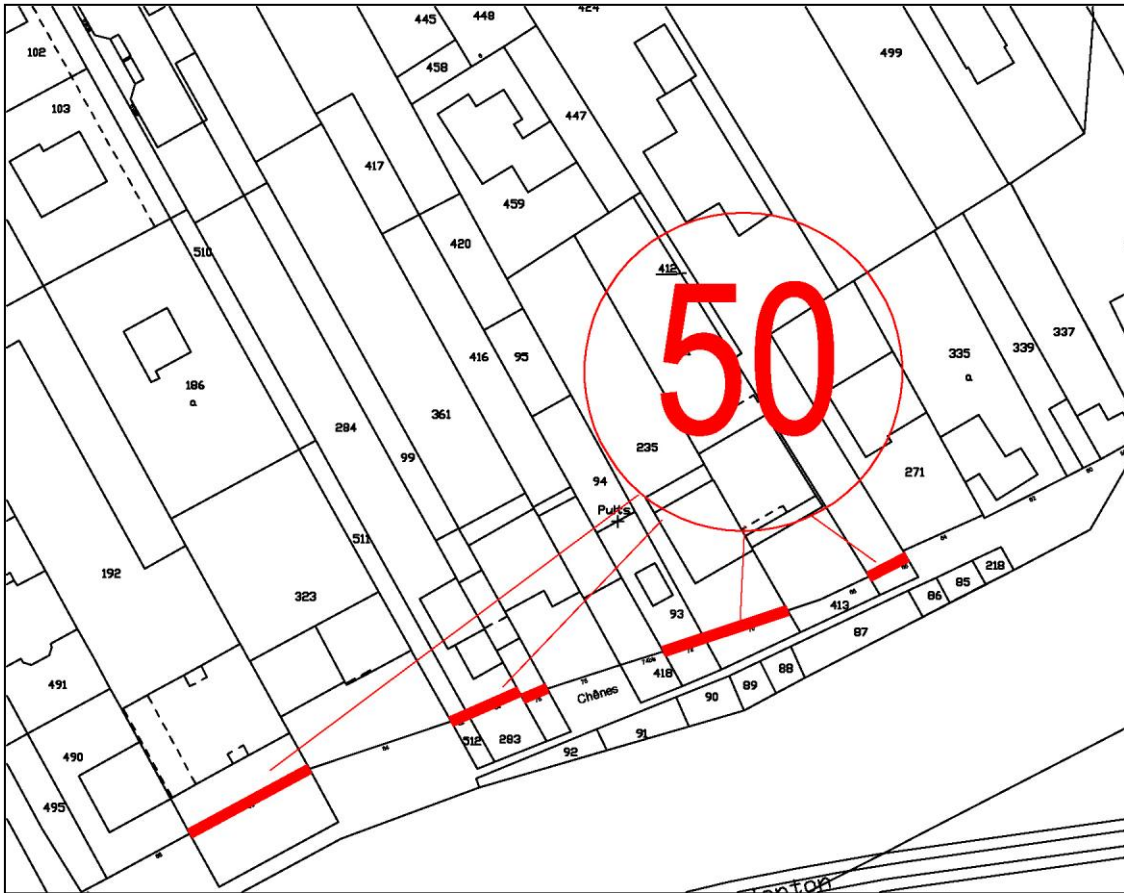
**Emplacement réservé n°50
Echelle 1/1000 (1/1)**

N°	DENOMINATION	OBJET	LARGEUR de VOIRIE (m)	SUPERFICIE A ACQUERIR (m ²)	BENEFICIAIRE
50	Rue des Chênes	Elargissement	10 m	1110 m ²	Commune



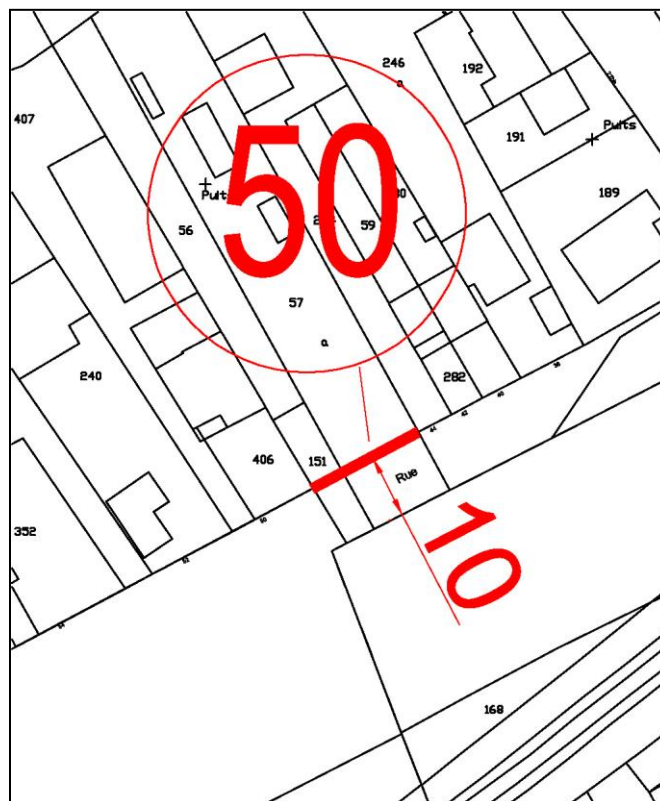
**Emplacement réservé n°50
Echelle 1/1000 (1/1)**

N°	DENOMINATION	OBJET	LARGEUR de VOIRIE (m)	SUPERFICIE A ACQUERIR (m²)	BENEFICIAIRE
50	Rue des Chênes	Elargissement	10 m	1110 m ²	Commune



**Emplacement réservé n°50
Echelle 1/1000 (1/1)**

N°	DENOMINATION	OBJET	LARGEUR de VOIRIE (m)	SUPERFICIE A ACQUERIR (m²)	BENEFICIAIRE
50	Rue des Chênes	Elargissement	10 m	1110 m ²	Commune



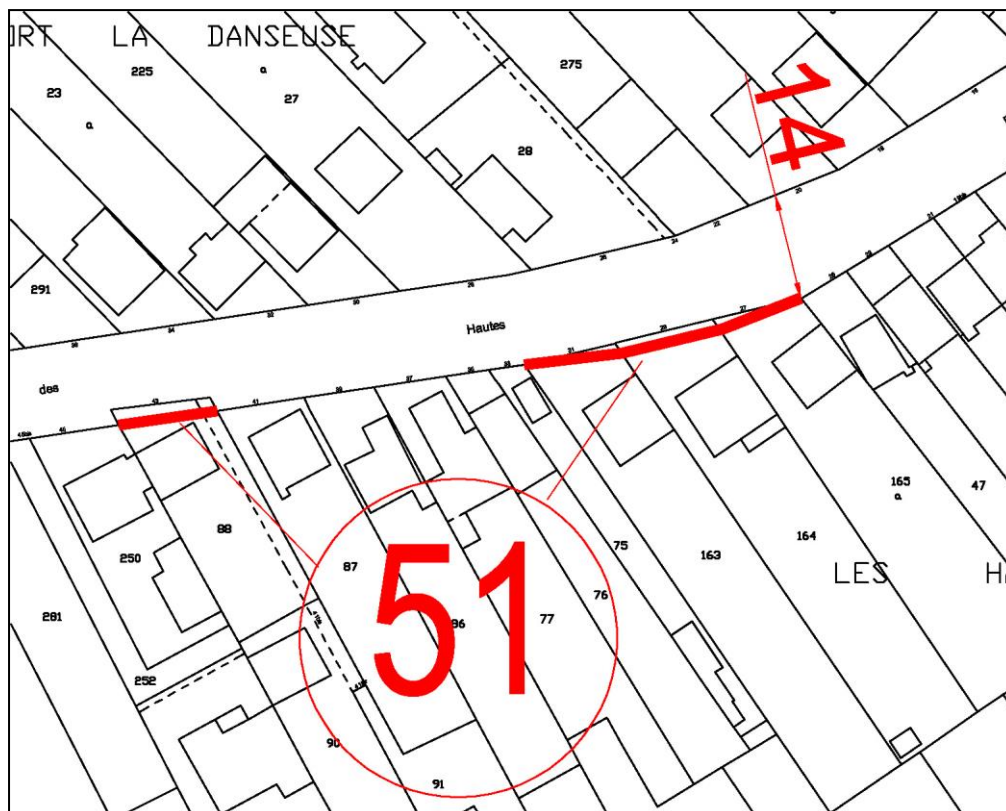
**Emplacement réservé n°51
Echelle 1/1000 (1/1)**

N°	DENOMINATION	OBJET	LARGEUR de VOIRIE (m)	SUPERFICIE A ACQUERIR (m²)	BENEFICIAIRE
51	Rue des Hautes Bièvres	Elargissement	Variable de 12 m à 14 m	206 m ²	commune



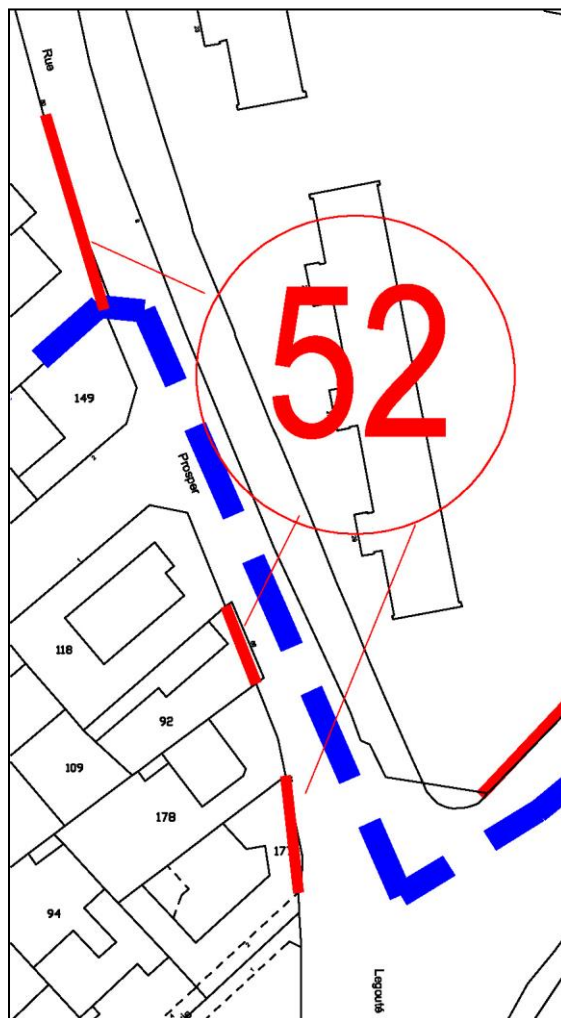
**Emplacement réservé n°51
Echelle 1/1000 (1/1)**

N°	DENOMINATION	OBJET	LARGEUR de VOIRIE (m)	SUPERFICIE A ACQUERIR (m²)	BENEFICIAIRE
51	Rue des Hautes Bièvres	Elargissement	Variable de 12 m à 14 m	206 m ²	commune



**Emplacement réservé n°52
Echelle 1/1000 (1/1)**

N°	DENOMINATION	OBJET	LARGEUR de VOIRIE (m)	SUPERFICIE A ACQUERIR (m²)	BENEFICIAIRE
52	Rue Prosper Legouté	Elargissement	Variable de 8 m à 15 m	139 m ²	Commune



**Emplacement réservé n°53
Echelle 1/1000 (1/1)**

N°	DENOMINATION	OBJET	LARGEUR de VOIRIE (m)	SUPERFICIE A ACQUERIR (m²)	BENEFICIAIRE
53	Rue du Jubilé	Elargissement	12 m	36 m ²	Commune



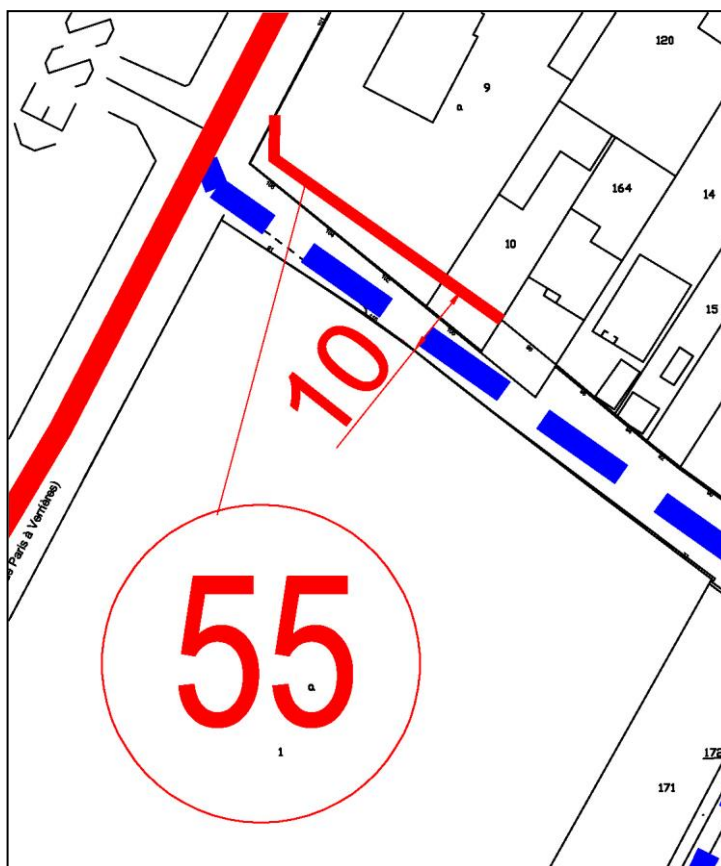
**Emplacement réservé n°54
Echelle 1/1000 (1/1)**

N°	DENOMINATION	OBJET	LARGEUR de VOIRIE (m)	SUPERFICIE A ACQUERIR (m²)	BENEFICIAIRE
54	Rue du Docteur Barié	Elargissement	10 m	322 m ²	Commune



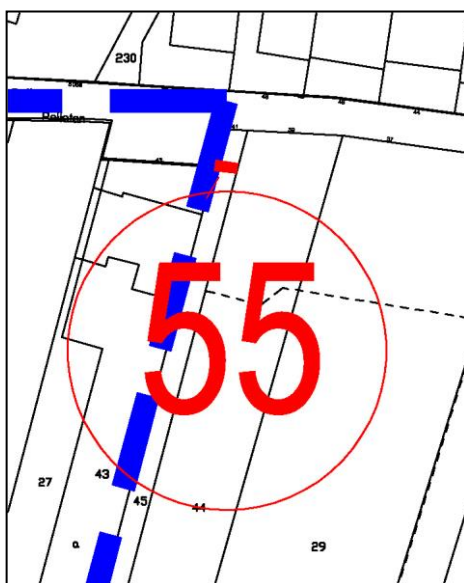
**Emplacement réservé n°55
Echelle 1/1000 (1/1)**

N°	DENOMINATION	OBJET	LARGEUR de VOIRIE (m)	SUPERFICIE A ACQUERIR (m²)	BENEFICIAIRE
55	Rue Camille Pelletan	Elargissement	Variable et 10 m	547 m ²	Commune



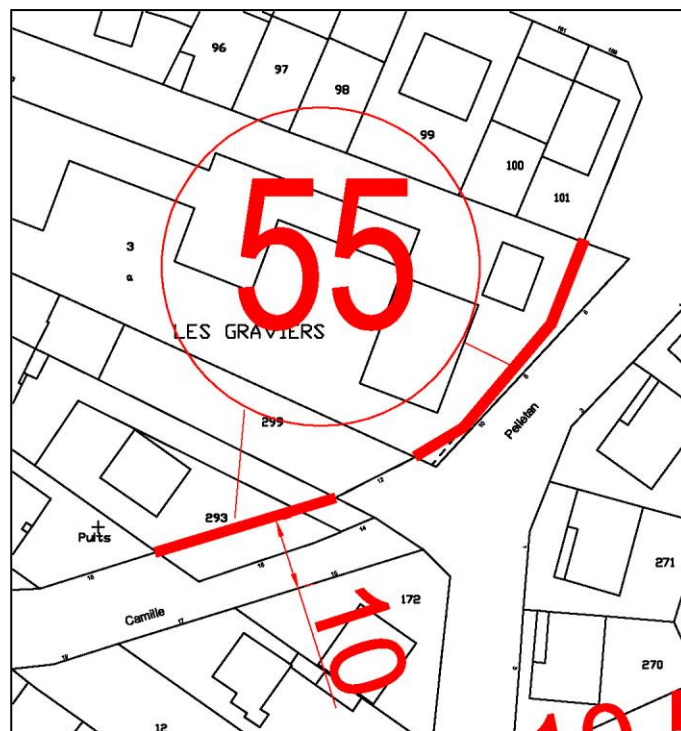
**Emplacement réservé n°55
Echelle 1/1000 (1/1)**

N°	DENOMINATION	OBJET	LARGEUR de VOIRIE (m)	SUPERFICIE A ACQUERIR (m²)	BENEFICIAIRE
55	Rue Camille Pelletan	Elargissement	Variable et 10 m	547 m ²	Commune



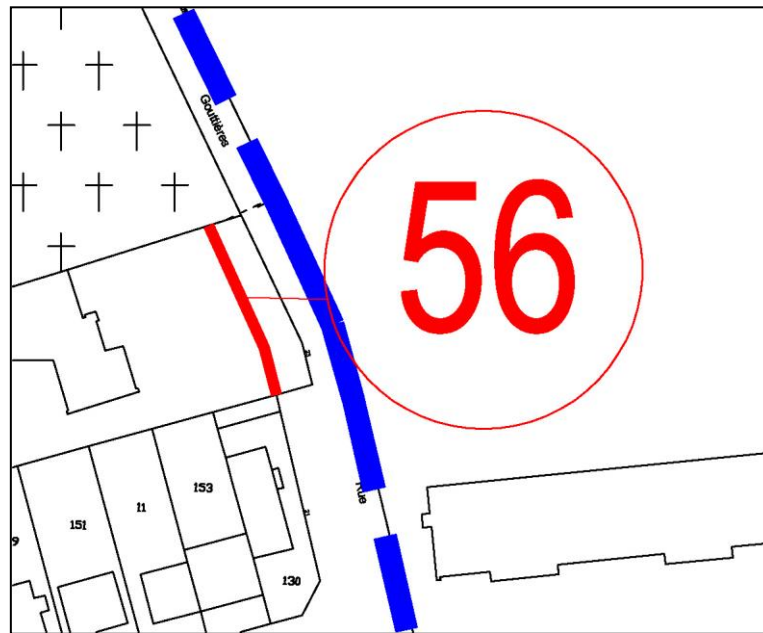
**Emplacement réservé n°55
Echelle 1/1000 (1/1)**

N°	DENOMINATION	OBJET	LARGEUR de VOIRIE (m)	SUPERFICIE A ACQUERIR (m²)	BENEFICIAIRE
55	Rue Camille Pelletan	Elargissement	Variable et 10 m	547 m ²	Commune



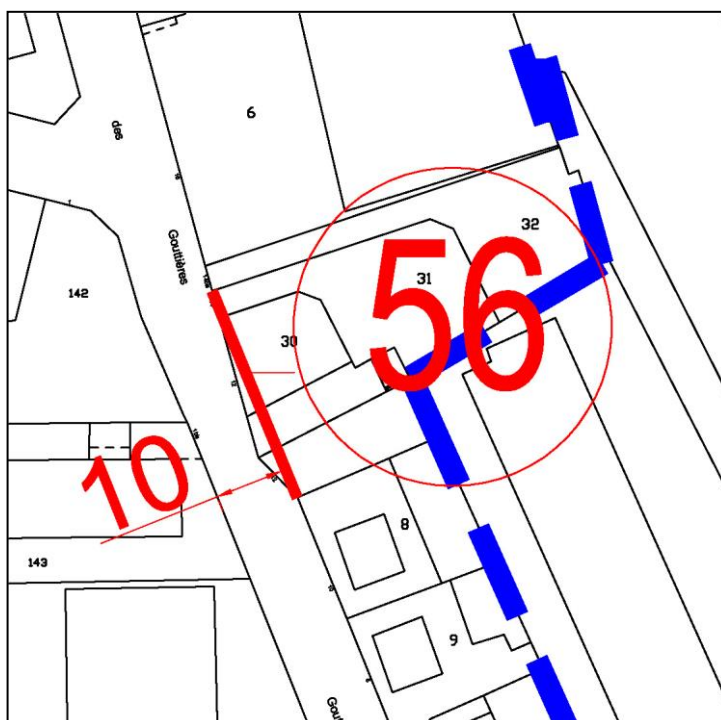
**Emplacement réservé n°56
Echelle 1/1000 (1/1)**

N°	DENOMINATION	OBJET	LARGEUR de VOIRIE (m)	SUPERFICIE A ACQUERIR (m²)	BENEFICIAIRE
56	Rue des Gouttières	Elargissement	10 m	139 m ²	commune



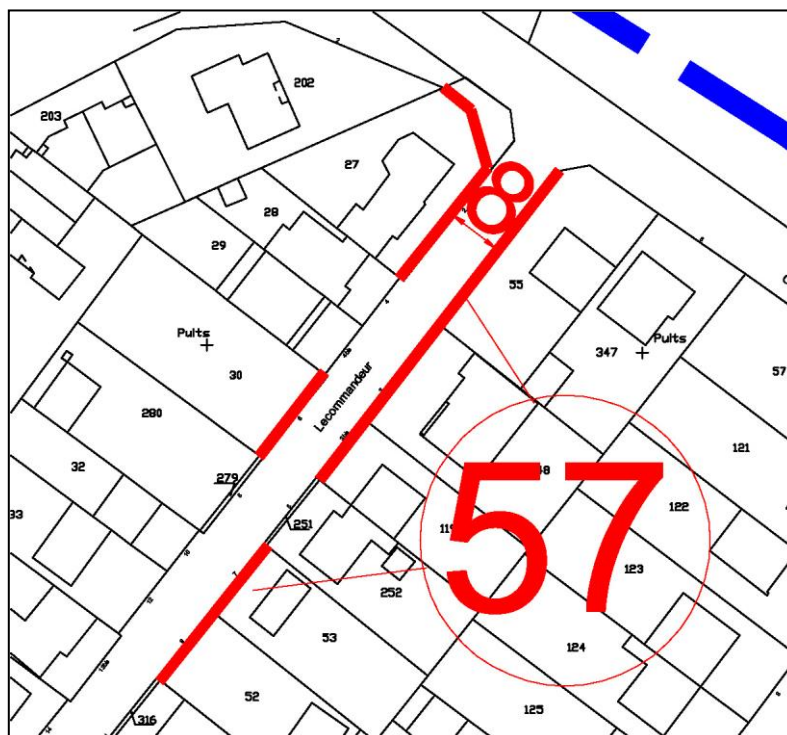
**Emplacement réservé n°56
Echelle 1/1000 (1/1)**

N°	DENOMINATION	OBJET	LARGEUR de VOIRIE (m)	SUPERFICIE A ACQUERIR (m²)	BENEFICIAIRE
56	Rue des Gouttières	Elargissement	10 m	139 m ²	commune



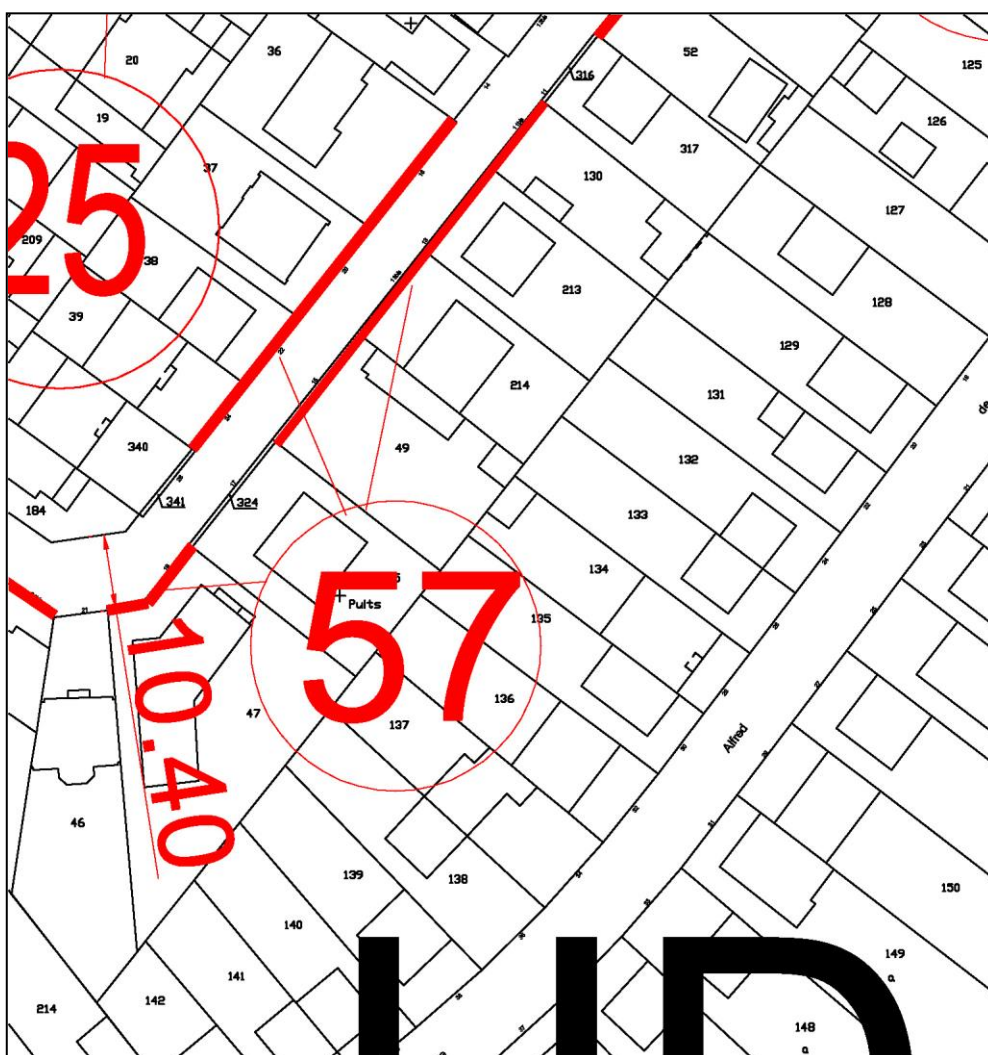
**Emplacement réservé n°57
Echelle 1/1000 (1/1)**

N°	DENOMINATION	OBJET	LARGEUR de VOIRIE (m)	SUPERFICIE A ACQUERIR (m²)	BENEFICIAIRE
57	Rue Lecommandeur	Elargissement	8 et 10,40 m	260 m ²	commune



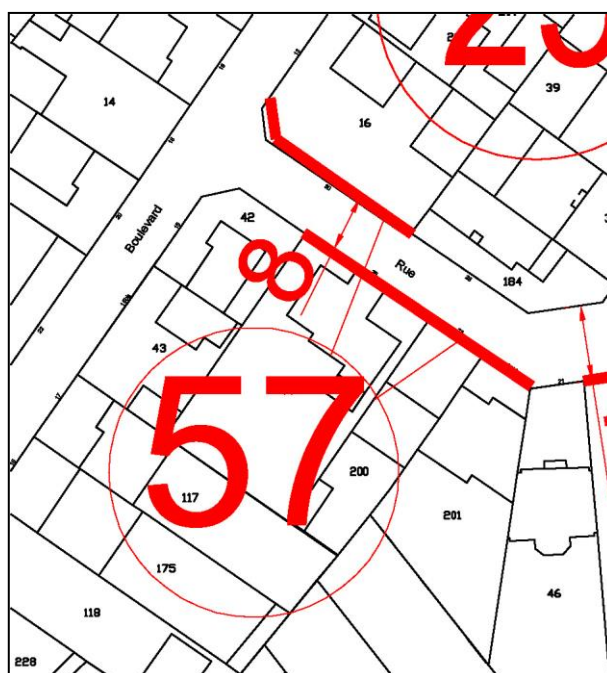
**Emplacement réservé n°57
Echelle 1/1000 (1/1)**

N°	DENOMINATION	OBJET	LARGEUR de VOIRIE (m)	SUPERFICIE A ACQUERIR (m ²)	BENEFICIAIRE
57	Rue Lecommandeur	Elargissement	8 et 10,40 m	260 m ²	commune



**Emplacement réservé n°57
Echelle 1/1000 (1/1)**

N°	DENOMINATION	OBJET	LARGEUR de VOIRIE (m)	SUPERFICIE A ACQUERIR (m²)	BENEFICIAIRE
57	Rue Lecommandeur	Elargissement	8 et 10,40 m	260 m ²	commune



**Emplacement réservé n°58
Echelle 1/1000 (1/1)**

N°	DENOMINATION	OBJET	LARGEUR de VOIRIE (m)	SUPERFICIE A ACQUERIR (m ²)	BENEFICIAIRE
58	RD 920, à l'angle de la Rue Jeanne d'Arc	Elargissement	24,50 m	100 m ²	commune



**Emplacement réservé n°59
Echelle 1/1000 (1/1)**

N°	DENOMINATION	OBJET	LARGEUR de VOIRIE (m)	SUPERFICIE A ACQUERIR (m ²)	BENEFICIAIRE
59	Tramway T10 La Croix-de-Berny (Antony) – Place du Garde (Clamart)	Infrastructures, aménagement et équipements nécessaires à la réalisation du tramway	Sans objet	8 114 m ²	Département des Hauts-de-Seine

