

Plan Local
d'Urbanisme
intercommunal

7.1.1.4 Risques liés aux anciennes carrières



Vallée Sud
Grand Paris

valleesud.fr

DEPARTEMENT DES HAUTS-DE-SEINE

DIRECTION DEPARTEMENTALE
DE L'EQUIPEMENT

REPUBLICQUE FRANCAISE

A R R E T E

APPROUVANT LA DELIMITATION DU PERIMETRE DES ZONES DE RISQUES
LIES AUX ANCIENNES CARRIERES DANS LA COMMUNE
D'ANTONY

Le Préfet, Commissaire de la République
du département des HAUTS-DE-SEINE
Chevalier de la Légion d'Honneur ;

VU le Code de l'Urbanisme et notamment l'article R 111-3 ;

VU le Code de l'Expropriation ;

VU l'arrêté préfectoral en date du 31 juillet 1984 prescrivant l'enquête
publique pour la délimitation du périmètre des zones de risques liés aux
anciennes carrières souterraines dans vingt communes du département des
HAUTS-de-SEINE ;

VU les résultats de l'enquête publique, ensemble le rapport et les conclu-
sions de la commission d'enquête ;

VU la délibération du conseil municipal en date du 8 février 1985 ;

VU le rapport de l'Inspecteur Général des Carrières en date du
25 juillet 1985 ;

CONSIDERANT le danger présenté par l'existence d'anciennes carrières souter-
raines abandonnées sans consolidation, et la nécessité de faire procéder à
leur confortement, notamment sous les constructions ;

Sur proposition du Secrétaire Général de la Préfecture,

ARRETE

ARTICLE 1 :

Le périmètre délimitant les zones de risques liés aux anciennes carrières
souterraines abandonnées dans la commune d'ANTONY est approuvé conformé-
ment au plan annexé au présent arrêté.

.../...

A l'intérieur de ce périmètre, tout projet d'occupation ou d'utilisation du sol fait l'objet d'un avis de l'Inspection Générale des Carrières. L'autorisation peut, si elle est accordée, être subordonnée à des conditions spéciales par l'autorité compétente pour statuer.

ARTICLE 2 : Le plan peut être consulté :

- à la mairie d'ANTONY
- dans les locaux de la Direction Départementale de l'Équipement des HAUTS-de-SEINE
- dans les locaux de la Sous-Préfecture d'ANTONY

ARTICLE 3 : Le présent arrêté sera inséré au Recueil des Actes Administratifs de l'Etat et mentionné dans quatre journaux publiés dans le département : "Toutes les Nouvelles des Hauts-de-Seine et de l'Ile-de-France", "Le Courrier des Hauts-de-Seine", "Le Parisien Libéré" et "Le Quotidien de Paris".

Il sera affiché à la mairie, publié par tous autres procédés en usage dans la commune, et annexé au plan d'occupation des sols par arrêté municipal dans un délai de un mois.

ARTICLE 4 : Des copies du présent arrêté seront adressées :

- au maire d'ANTONY
- au Sous-Préfet, Commissaire Adjoint de la République de l'Arrondissement d'ANTONY
- au Directeur Départemental de l'Équipement
- au Ministre de l'Urbanisme, du Logement et des Transports - Direction de l'Urbanisme et des Paysages
- au Préfet, Commissaire de la République de la Région d'Ile-de-France
- à l'Inspecteur Général des Carrières de Paris, des Hauts-de-Seine, la Seine St-Denis et du Val de Marne.

ARTICLE 5 : Le Secrétaire Général de la Préfecture, le Maire de la commune d'ANTONY, l'Inspecteur Général des Carrières et le Directeur Départemental de l'Équipement, sont chargés chacun en ce qui le concerne de l'exécution du présent arrêté.

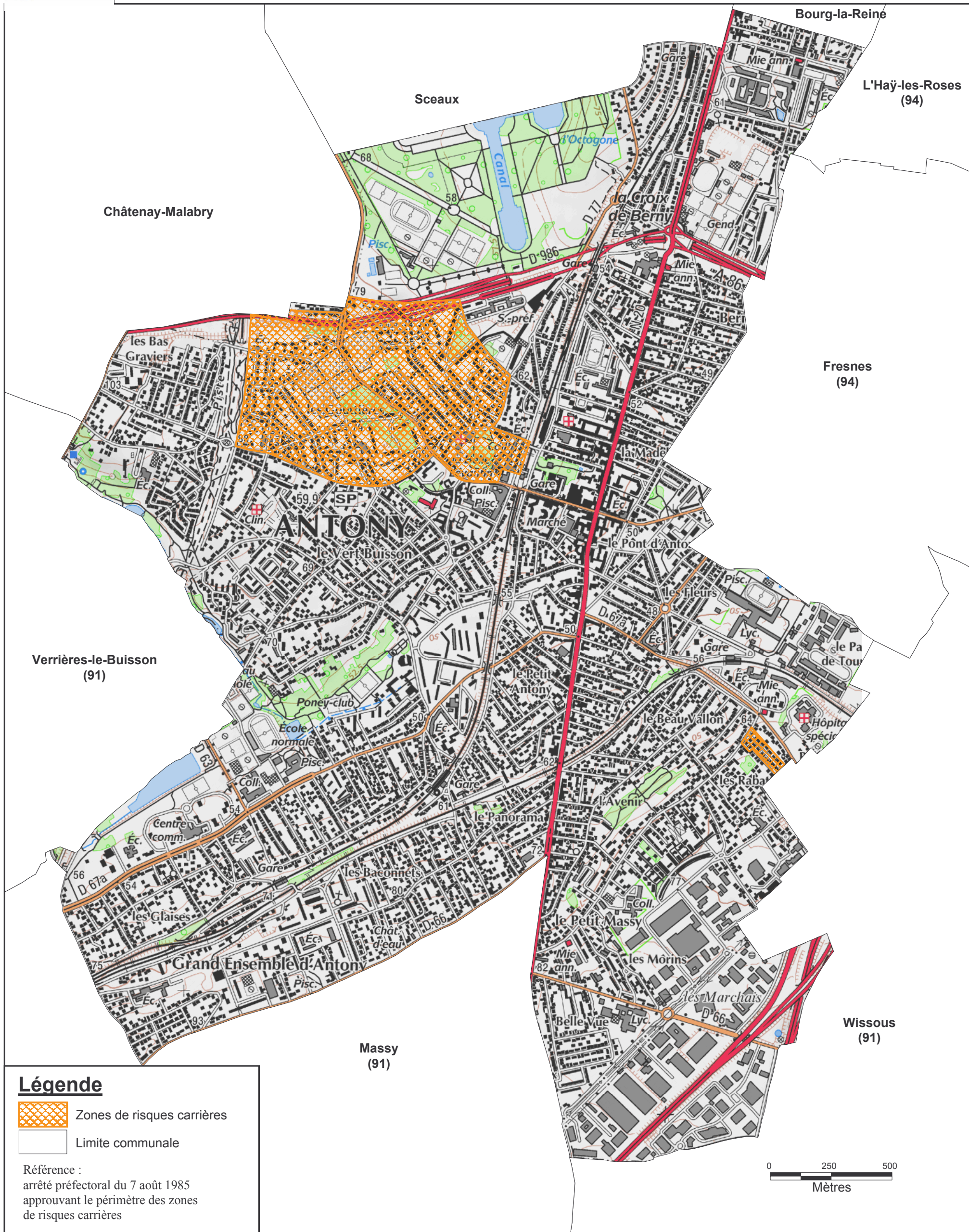
Fait à NANTERRE, le 17 AOUT 1985

Le Préfet, Commissaire de la République,





Dieudonné MANDELKERN

Périmètre des zones de risques carrières ayant valeur de Plan de Prévention du Risque



Légende

-  Zones de risques carrières
-  Limite communale

Référence :
arrêté préfectoral du 7 août 1985
approuvant le périmètre des zones
de risques carrières